



AYUNTAMIENTO
Marbella

*ARCHIVO HISTÓRICO
MUNICIPAL DE MARBELLA*


CAJA: 520
PIEZA: 1

Estadística

Censo

— de —

1.940.



6.^a CLASE 2 PESETAS Parte superior para entregar al interesado



FABRICA DEL TIMBRE E IMPRENTA NACIONAL

Reintegro de Siete pts, ^{centavos} ~~veinticinco~~, satisfechos por el
Ayuntamiento de Marbella, por la rectificación del
Padron Municipal 21 Diciembre 1939.

B.O.050.615



Malapa 10 Agosto 1940





6.^a CLASE 2 PESETAS

Parte superior para entregar al interesado

B.0.051.799

*Suplemento al pliego de papel serie B. 0,050,615.
Malaga 10-8-940*




FABRICA DEL TIMBRE E IMPRENTA NACIONAL



[Handwritten signature]





7.º CLASE UNA PESETA

Parte superior para entregar al interesado.

A.0.913,996

Suplemento al pliego de papel serie B. 0,050,615
Malaga 10-8-940



[Handwritten signature]



DEL
ESTADO

ESTADO

7.º CLASE UNA PESETA

Parte superior para entregar al interesado.

A.0.913.997

Suplemento al pliego de papel serie B. 0,050,615
Malaga 10-8-2110






9.ª CLASE 50 CÉNTIMOS

Parte superior para entregar al interesado.

A.0.530.943

*Suplemento al pliego de papel serie B. a, 050.015
Málaga 10-8-940*






9.^a CLASE 50 CÉNTIMOS

Parte superior para entregar al interesado.

A.0.530,942

Suplemento al pliego de papel serie B. 0,050,615
Malaga 10-8-94/0





10.^a CLASE 25 CÉNTIMOS

Parte superior para entregar al interesado.

A.0.217.527

Suplemento al pliego de papel serie B. 0.050.615

Malaga 10 - 8 - 940



[Handwritten signature]

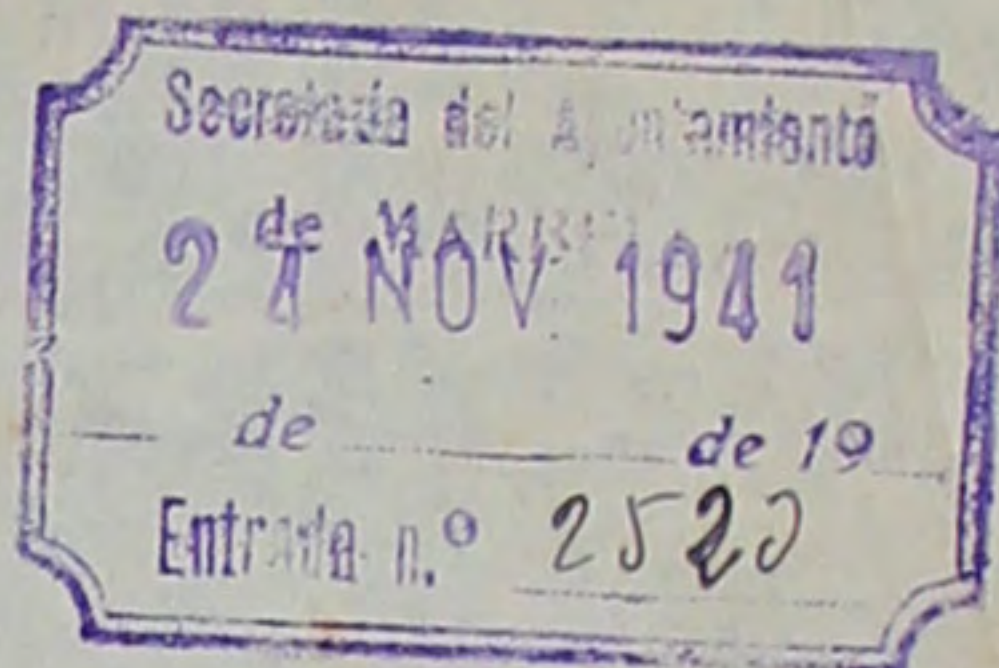




MINISTERIO DE TRABAJO

DIRECCION GENERAL DE ESTADISTICA

Sección provincial de
Málaga



Aprobado el padrón municipal de
habitantes de ese Ayuntamiento correspon-
diente al año 1.940, con esta fecha se
hace entrega de todos los documentos re-
ferentes al mismo al representante de ese
municipio en esta capital.

Por Dios, España y su Revolución Nacio-
nal-Sindicalista.

Málaga, 21 de *Marbella* de 1.941

El Jefe provincial de Estadística,

Guillermo Pera

Mr. Alcalde de

Marbella

Provincia de Málaga

Municipio de Marbella

Resumen

del padrón municipal con referencia al 31 de Diciembre de 1940

	<u>Vecinos</u>		<u>Domiciliados</u>		<u>Total</u>						
	<u>Varones</u>	<u>Hembras</u>	<u>Varones</u>	<u>Hembras</u>	<u>Varones</u>	<u>Hembras</u>	<u>Total general</u>		<u>Varones</u>	<u>Hembras</u>	<u>Total</u>
Residentes presentes	2.175	873	2.140	3.621	4.315	4.494	8.809	Residentes presentes	4.315	4.494	8.809
Ausentes	169	19	116	46	285	65	350	Transmigrantes	81	92	173
Población de derecho	2.344	892	2.256	3.667	4.600	4.559	9.159	Población de hecho	4.396	4.586	8.982

Marbella 5 de Noviembre de 1941

El Alcalde-Preidente,



[Signature]



Aprobado,

Málaga a 21 de Noviembre de 1941

El Jefe Provincial de Estadística,

[Signature]

NOMBRE de cada entidad de población (a)	NOMBRE de la calle, plaza, avenida, travesía, ronda, etcétera (b)	Número que tiene la casa o la vivienda (c)	Distancia a la capital del Municipio Metros (c)	NÚMERO		RESIDENTES								Transentes		TOTAL GENERAL									
				de la Sección	de la hoja de inscripción	A PRESENTES				B AUSENTES				C		A + B POBLACIÓN DE DERECHO						A + C POBLACIÓN DE DERECHO			
						Vecinos		Domiciliados		Vecinos		Domiciliados		Var.	Hem.	Vecinos		Domiciliados		TOTAL		Varones	Mujeres	Total población	
						Var.	Hem.	Var.	Hem.	Var.	Hem.	Var.	Hem.			Var.	Hem.								
Provincia de Málaga Ayuntamiento de Marbella																									
Para tener auxiliar que compare el número de vecinos y domiciliados (presentes, ausentes) y transentes, con distinción de sexo, inscriptos en cada una de las hojas de empadronamiento, verificando el día 31 de diciembre de 1.940.																									
S. Franco	S. Franco	2	1ª	1	1	2	1					1	1	1	2	1	1	2	3	1	8	4	6	10	
		2/2		2		1	1	2							1	1	2	1	3	4	1	3	4		
		3		3	1	1	1	2							1	1	1	2	2	3	1	2	3	1	
		4		4	1										1			1		1	1			1	
		5		5	1		1	6							1		1	6	2	6	8	2	6	8	
		6		6	1			3							1		3	1	3	4	1	3	4		
		7		7	1		3	1							1		3	1	4	1	1	4	1	1	
		8		8	2			3							2		3	2	3	1	2	2	2	1	
		10		9	1		3	4							1		3	4	4	4	1	4	4	8	
		11		10	1			2							1		2	1	2	3	1	2	3	3	
		11		11			1	1								1		1		2	2		2	2	
		11		12	1	2									1	2		1	2	3	1	2	3	3	
		12		13	1		1	2							1		1	2	2	2	4	2	2	4	
Sigue =				12	1	12	31							1	1	12	12	31	24	26	60	25	37	62	



NOMBRE de cada entidad de población (a)	NOMBRE de la calle, plaza, avenida, travesía, ronda, etcétera (b)	Número que tiene la casa o la vivienda (c)	Distancia a la capital del Municipio — Metros (c)	NÚMERO de la hoja de inscripción		RESIDENTES								Transmigrantes C Var. Hem.		TOTAL GENERAL										
						A PRESENTES				B AUSENTES						A + B POBLACIÓN DE DERECHO					A + C POBLACIÓN DE HECHO					
						Vecinos		Domiciliados		Vecinos		Domiciliados				Vecinos		Domiciliados		TOTAL			Varones	Hembras	TOTAL	
						Var.	Hem.	Var.	Hem.	Var.	Hem.	Var.	Hem.			Var.	Hem.	Varones	Hembras	Total general						
	anterior					11	5	12	31					1	1	12	5	12	31	24	36	60	25	37	62	
	S. Franco	3	1 ^a	C										13										13		13
		10				3								1		3				3			4			4
	Valdivia	1			14	1			1							1		1		1			2	1	1	2
		2			15		1									1			1			1		1		1
					16	2		2	2			1				2		3	2	5	2	7	4	2		6
					17		1									1				1		1		1		1
					18		1									1				1		1		1		1
		H			19	1			1							1		1		7	1	2	1	1		2
		f			20	1	2		1							1	2		1	1	3	4	1	3		4
		f			21			3	1	1				1		1		3	1	4	1	5	3	2		5
		f			22	1			1							1		1		1	1	2	1	1		2
		f			23	1		1	2							1		1	2	2	2	4	2	2		4
		6			24	1		3	2	1						2		3	2	5	2	7	4	2		6
		10			25	1	3	2	2	1						2	3	2	2	4	5	9	3	5		8
		12			26		2					1					2	1		1	2	3		2		2
					27	1			3							1			3	1	3	4	1	3		4
	Rintrago	H			28		2	2									2	2		2	2	4	2	2		4
		f			29	1	1	2	2							1	1	2	2	3	3	6	3	3		6
		6			30	1			1							1			1	1	1	2	1	1		2
					27	18	27	50	3		2			15	2	30	18	29	50	59	68	127	69	70		139

Sección 1.ª—Mod. núm. 11

NOMBRE de cada entidad de población (a)	NOMBRE de la calle, plaza, avenida, travesía, ronda, etcétera (b)	Número que tiene la casa o la vivienda (c)	Distancia a la capital del Municipio — Metros (c)	NÚMERO de la Sección	de la hoja de inscripción	RESIDENTES								Trasquilados C Var. Hem.	TOTAL GENERAL										
						A PRESENTES				B AUSENTES					A + B POBLACIÓN DE DERECHO										
						Vecinos		Domiciliados		Vecinos		Domiciliados			TOTAL										
						Var.	Hem.	Var.	Hem.	Var.	Hem.	Var.	Hem.		Var.	Hem.	Varones	Hembras	Total general						
						Var.	Hem.	Var.	Hem.	Var.	Hem.	Var.	Hem.		Var.	Hem.	Var.	Hem.	Total general						
S. Franco	anterior Rintrago	7		1 ^a	31	1	2			3		2		15	2	30	18	29	50	59	68	127	169	70	127
		7		"	32	1			1							1	2		3			3			
		7			33	1	2	1								1	2	1	2	4	2	2	1	1	2
		8			34		1									1		1			1	1		1	1
		10			35	1			1							1		1	1	2	2	1	1	2	2
					36	1	1	4	1							1	1	4	5	2	7	5	2	7	7
		11			37		2									2		2		2	2		2	2	2
		14			38	2		2	2							2	2	5	4	2	6	4	2	6	6
		14			39	1		1	1							1	1	1	2	1	3	2	1	3	3
		15			40	1			1							1		1	1	1	2	1	1	2	2
		16			41	1		2								1		2	1	2	3	1	2	3	3
					42	1		1	1							1	1	1	2	1	3	2	1	3	3
		18			43	1		1	2							1	1	2	2	2	4	2	2	4	4
		20			44	4		2	2							4	2	2	6	2	7	6	2	7	7
		22			45									1	1							1	1	2	2
					46		2									2			2	2	4	2	2	4	4
					47			3	1							1		3	1	3	4		3	3	3
					48											1						1	3	4	4
					49	1		1								1		1	1	1	2	1	1	2	2
						44	28	39	68	4		2		21	6	40	28	41	68	89	96	185	104	105	206

NOMBRE de cada entidad de población (a)	NOMBRE de la calle, plaza, avenida, travesía, ronda, etcétera (b)	Número que tiene la casa o la vivienda (c)	Distancia a la capital del Municipio — Metros (d)	NÚMERO		RESIDENTES								Trasladados		TOTAL GENERAL												
				de la Sección	de la hoja de inscripción	A				B				C	Var.	Hem.	A + B						A + C					
						PRESENTES				AUSENTES							POBLACIÓN DE DERECHO						POBLACIÓN DE HECHO					
						Vecinos		Domiciliados		Vecinos		Domiciliados					Vecinos		Domiciliados		Vecinos		Domiciliados		Total general	Varones	Hembras	TOTAL
						Var.	Hem.	Var.	Hem.	Var.	Hem.	Var.	Hem.				Var.	Hem.	Var.	Hem.	Var.	Hem.						
						44	28	39	68	4		2		21	6	48	48	41	68	89	96	185	104	102	206			
S. Franco	Antenor	22	1 ^a	50	1											1				1		1			1			
	Bautista			50 ²	1											1				1		1			1			
	Pantaleón	2		51	1	1		1								1	1		1	1	2	3	1	2	3			
				52	1			1								1			1	1	1	2	1	1	2			
		3		53		1	2	1								1	2	1	2	2	2	4	2	2	4			
				54									1	2									1	2	3			
				55	2			1								2		1	2	1	3	2	1	3				
				56	1	1	2	1	1		1	1				2	1	3	2	1	3	8	3	2	5			
				57	2		1	1								2		1	1	3	1	4	2	1	4			
		4		58	1	2	1	1								1	2	1	1	2	3	5	2	3	5			
		5		59	2		2	1								2	2	1	4	1	5	4	1	5				
		6		60	1		1	1	1		1					2	2	1	4	1	5	2	1	3				
		11		61	1			3								1		3	1	2	4	1	2	4				
		15		62	1	1		2								1	1	2	1	3	4	1	3	4				
		17		63	1			1								1		1	1	1	2	1	1	2				
				64	1	1		1								1	1		1	1	2	3	1	2	3			
	S. Lázaro	1		65	1		1	2								1		1	2	2	2	4	2	2	4			
		4		66	1	1										1	1			1	1	2	1	1	2			
		5		67	1		1	3								1		1	3	2	3	5	2	3	5			
				64	36	50	89	6		4	1	22	8			70	36	54	90	124	126	250	136	133	269			

Sección 1.ª—Mod. núm. 11

NOMBRE de cada entidad de población (a)	NOMBRE de la calle, plaza, avenida, travesía, ronda, etcétera (b)	Número que tiene la casa o la vivienda (c)	Distancia a la capital del Municipio — Metros (d)	NÚMERO		RESIDENTES								Trasladados		TOTAL GENERAL												
				de la Sección	de la hoja de inscripción	A				B				C	Var.	Hem.	A + B						A + C					
						PRESENTES				AUSENTES							POBLACIÓN DE DERECHO						POBLACIÓN DE HECHO					
						Vecinos		Domiciliados		Vecinos		Domiciliados					Vecinos		Domiciliados		Vecinos		Domiciliados		Vecinos		Domiciliados	
						Var.	Hem.	Var.	Hem.	Var.	Hem.	Var.	Hem.				Var.	Hem.	Var.	Hem.	Var.	Hem.	Var.	Hem.	Var.	Hem.	Var.	Hem.
S. Francisco	Antenor	14	1 ^a	68	1			1		1		22	8	70	36	54	90	124	126	250	136	137	269					
	S. Lázaro	1		69	1	1								1	1			2		2								
	Remedios	2		70	1			1						1			1	1	2		1	1	2					
		4		71	1	1		2		1				1	1	1	2	2	3	5	1	2	4					
		5		72	1									1			1		1		1		1					
				73								1	1								1	1	2					
				74	1		1	2						1		1	2	2	2	4	2	2	4					
		6		75	1			1						1			1	1	2	2	1	1	2					
		8		76	1			1						1			1	1	2	2	1	1	2					
	Dolores	1		77	1			1						1			1	1	2	2	1	1	2					
				78	1		2	1						1	2	1	2	1	4	2	2	1	4					
		2		79	1			1						1			1	1	2	2	1	1	2					
		3		80	1		1	2						1		1	2	2	2	4	2	2	4					
				81	1		1	3						1		1	3	2	3	5	2	3	5					
		4		82	1		1	1						1		1	1	2	1	3	2	1	3					
				83		2									2			2	2	2		2	2					
				84	2	1		2						2	1		2	2	3	1	2	3	5					
		6		85	1	1		1						1	1		1	1	2	3	1	2	3					
		8		86	2			3						2			3	2	3	5	2	3	5					
					83	42	56	102	6		6	1	23	9	89	42	62	113	151	155	306	162	163	325				

NOMBRE de cada entidad de población (a)	NOMBRE de la calle, plaza, avenida, travesía, ronda, etcétera (b)	Número que tiene la casa o la vivienda (c)	Distancia a la capital del Municipio Metros (d)	NÚMERO		RESIDENTES								Transeúntes		TOTAL GENERAL											
				de la Sección	de la hoja de inscripción	A PRESENTES				B AUSENTES				C		A + B POBLACIÓN DE DERECHO						A + C POBLACIÓN DE HECHO					
						Vecinos		Domiciliados		Vecinos		Domiciliados		Var.	Hem.	Vecinos		Domiciliados		TOTAL		Varones	Hembras	TOTAL			
						Var.	Hem.	Var.	Hem.	Var.	Hem.	Var.	Hem.			Var.	Hem.	Varones	Hembras	Total general							
S. Troncos	Ant. ^o S. Benedita	17	1 ^a	125	1									23	11	128	56	105	178	233	234	467	227	243	470		
		18		126	1			1								1			1	1	1	2					
	Panajés	1		127	2		3	3								2		3	3	5	3	8	5	3	8		
		2		128		1	2	1								1	2	1	2	2	4	2	2	4			
		3		129	1			1								1			1	1	2	1	1	2			
				130		2		1								2		1		3	3		3	3			
				131		2		1								2		1		3	3		3	3			
		6		132	1			1								1		1	1	1	2	1	1	2			
		8		133		3	2	1	1							1	3	2	1	3	4	7	2	4	6		
				134	1		1	1								1		1	1	2	1	3	2	1	3		
				135			1	2	1							1		1	2	2	2	4	1	2	3		
				136	1		1	3								1		1	3	2	3	5	2	3	5		
				137			1	1	1							1		1	1	2	1	3	1	1	2		
	Cruz	3		138		1											1			1	1			1	1		
				139								2	1								1	2	1	3			
	Plaza f. Ant. ^o	1		140		1											1			1	1		1	1			
				141		1		1									1		1	2	2		2	2			
				142	1	1	2	1						3	1	1	2	1	3	2	5	3	5	8			
				143										3													
				144										3													
				145										3													
				146										3													
				147										3													
				148										3													
				149										3													
				150										3													
				151										3													
				152										3													
				153										3													
				154										3													
				155										3													
				156										3													
				157										3													
				158										3													
				159										3													
				160										3													
				161										3													
				162										3													
				163										3													
				164										3													
				165										3													
				166										3													
				167										3													
				168										3													
				169										3													
				170										3													
				171										3													
				172										3													
				173										3													
				174										3													
				175										3													
				176										3													
				177										3													
				178										3													
				179										3													
				180										3													
				181										3													
				182										3													
				183										3													
				184										3													
				185										3													
				186										3													
				187										3													
				188										3													
				189										3													
				190										3													
				191										3													
				192										3													
				193										3													
				194										3													
				195										3													
				196										3													
				197										3													
				198										3													
				199										3													
				200										3													
				201										3													
				202										3													
				203										3													
				204										3													
				205										3													
				206										3													
				207										3													
				208										3													
				209										3													
				210										3													
				211										3													
				212										3													
				213										3													
				214										3													
				215										3													
				216										3													
				217										3													
				218										3													
				219										3													
				220										3													
				221										3													
				222										3													
				223										3													
				224										3													

Sección 1.ª—Mod. núm. 11

NOMBRE de cada entidad de población (a)	NOMBRE de la calle, plaza, avenida, travesía, ronda, etcétera (b)	Número que tiene la casa o la vivienda (c)	Distancia a la capital del Municipio — Metros (d)	NÚMERO		RESIDENTES								Transmigrantes		TOTAL GENERAL													
				de la Sección	de la hoja de inscripción	A PRESENTES				B AUSENTES				C		A + B POBLACIÓN DE DERECHO						A + C POBLACIÓN DE DERECHO							
						Vecinos		Domiciliados		Vecinos		Domiciliados		Var.	Hem.	Vecinos		Domiciliados		TOTAL				Var.	Hem.	TOTAL			
						Var.	Hem.	Var.	Hem.	Var.	Hem.	Var.	Hem.			Var.	Hem.	Var.	Hem.	Var.	Hem.	Total general	Var.			Hem.	Total		
S. Troncos	Ant. P. f. Ant.	3	1 ^a	144	1	1	1			12		10	2	25	20	140	68	118	197	258	265	523	261	283	544				
		5		145	1	2		1								1	2		1	3	4	1	3	4					
		4		146	2	2		1								2	2		1	3	5	2	3	5					
		2 ^m		147	2	1		1								2	1		1	2	4	2	2	4					
				148	1			3								1			3	1	3	4	1	3	4				
				149	3	1		2								3	1		2	3	6	3	3	6					
	Panajés	1		150	1		3	5								1		3	5	4	9	4	5	9					
		2		151	1			1								1			1	1	2	1	1	2					
		3		152	1			1								1			1	1	2	1	1	2					
	P. f. Ant.	2		153	1		2	3								1		2	3	3	6	3	3	6					
		3		154	1			2								1		2	1	3	1	2	3						
		4		155	1			4								1		4	1	4	1	4	1	4					
				156		1											1			1	1		1	1					
				157	1		2	3								1		2	3	3	6	3	3	6					
				158		1		1									1		1	2	2		2	2					
				159		1											1		1	1	1		1	1					
				160		2	1	3									2	1	3	1	5	6	1	5	6				
		2 ^m		161	1	1	1	3								1	1	1	3	2	4	6	2	4	6				
	Caritas	2		162	2	1	1	2	1	2						3	1	3	2	6	3	9	3	3	6				
				163												148	82	719	231	12	2	25	20	1618	211	292	333	625	

NOMBRE de cada entidad de población (a)	NOMBRE de la calle, plaza, avenida, travesía, ronda, etcétera (b)	Número que tiene la casa o la vivienda (c)	Distancia a la capital del Municipio — Metros (c)	NÚMERO de la Sección	de la hoja de inscripción	RESIDENTES								Transmigrantes		TOTAL GENERAL																			
						A PRESENTES				B AUSENTES				C	A + B POBLACIÓN DE DERECHO						A + C POBLACIÓN DE HECHO														
						Vecinos		Domiciliados		Vecinos		Domiciliados			Vecinos		Domiciliados		TOTAL		Varones	Hembras	TOTAL												
						Var.	Hem.	Var.	Hem.	Var.	Hem.	Var.	Hem.		Var.	Hem.	Varones	Hembras	Total general																
Alamos	Anterior Loma	3		2 ^a	33	181	104	156	189	17		13	2	25	22	198	111	166	318	17		13	2	20	28	21	111	179	320	394	431	825	394	431	825
		5			34	1		1	2							1		1	2						2		2		4			2		4	
		2			35	1			1							1			1						1		1		2			1		2	
		6			36	1		1	1							1		1	1						2		1		3			2		3	
	Campan	2			37	1			1							1			1						1		1		2			1		2	
		4			38	1	1		1							1	1		1						1		2		3			1		3	
		6			39	1			1							1			1						1		1		2			1		2	
		1			40	1		1	2							1		1	2						2		2		4			2		4	
		3			41	1			2							1			2						1		2		3			1		3	
		1			42	1		1	3							1		1	3						2		3		5			1		5	
		2			43	1		1	1							1		1	1						2		1		3			1		3	
	San Miguel	2			44									4	4											4	4						4	4	8
		2			45		2											2			2						2		2			2		2	
		6			46	1	1									1	1		1						1	1		2		2			1	1	2
		2			47	1		1	3							1		1	3						2		3		5			2		5	
		9 ^m			48	1		2	3							1		2	3						3		3		6			3		6	
		3			49	1		2	2							1		2	2						3		2		5			3		5	
	El Comal Coco	5			50	1	1									1	1		1						1	1		2			1	1	2		
		7			51	1	1		2					1	2	1	1		2						1	3		4			2	5		7	
						198	111	166	318	17		13	2	20	28	21	111	179	320	394	431		825	394	431		825	394	431		825	394	431		825

NOMBRE de cada entidad de población (a)	NOMBRE de la calle, plaza, avenida, travesía, ronda, etcétera (b)	Número que tiene la casa o la vivienda (c)	Distancia a la capital del Municipio — Metros (c)	NÚMERO de la Sección	de la hoja de inscripción	RESIDENTES										Transmigrantes		TOTAL GENERAL													
						A PRESENTES					B AUSENTES					C		A + B POBLACIÓN DE DERECHO					A + C POBLACIÓN DE HECHO								
						Vecinos		Domiciliados			Vecinos		Domiciliados			Var.	Hem.	Vecinos		Domiciliados			TOTAL			Varones	Hembras	Total general	Varones	Hembras	TOTAL
						Var.	Hem.	Var.	Hem.	Var.	Hem.	Var.	Hem.	Var.	Hem.			Var.	Hem.	Var.	Hem.	Varones	Hembras	Total							
						Var.	Hem.	Var.	Hem.	Var.	Hem.	Var.	Hem.	Var.	Hem.	Var.	Hem.	Var.	Hem.	Var.	Hem.	Var.	Hem.	Varones	Hembras	Total	Varones	Hembras	TOTAL		
Alamos	anterior El Comal Coco	3		2 ^a	52	1	1	1	2	2		13	2	30	28	215	111	179	320	394	431	825	394	431	825						
		2			53	2	1		1							3	1	1	2	4	3	7	2	3	5						
		2 ^m			54		2									2			1	2	4	2	2	4							
	Manera	3			55	1			2							1		2	1	1	3	1	2	3							
		1			56		1										1			1	1		1	1							
		2			57	2	2									2	2			2	4	2	2	4							
		H			58	1	1	1	1							1	1	1	1	2	4	2	2	4							
		2 ^m			59	1		2	2			1				1		2	3	3	6	3	2	5							
					60	1			1							1		1	1	1	2	1	1	2							
	Herobacion	5			61	3		1	1							3		1	4	1	5	4	1	5							
		13			62	1			1							1		1	1	1	2	1	1	2							
		11			63			2	1	1						1	2	1	3	1	4	2	1	3							
		15			64	2		3	2							2	3	2	5	2	7	5	2	7							
		1			65	1		1	2							1	1	2	2	2	4	2	2	4							
					66	1			5			2				1	2	5	3	5	7	1	1	6							
		5			67	1			1							1		1	1	1	2	1	1	2							
		2 ^m			68	2	1	1	2							2	1	1	2	3	6	3	3	6							
	Estacion	1			69	1	1	1	3			1				1	1	2	3	3	7	2	4	6							
		4			70	1		1	2							1		2	2	2	4	2	2	4							
						220	121	189	347	20		16	3	30	28	240	121	196	350	436	471	907	430	496	926						

NOMBRE de cada entidad de población (a)	NOMBRE de la calle, plaza, avenida, travesía, ronda, etcétera (b)	Número que tiene la casa o la vivienda (c)	Distancia a la capital del Municipio — Metros (d)	NÚMERO		RESIDENTES								Trascúntes		TOTAL GENERAL										
				de la Sección	de la hoja de inscripción	A PRESENTES				B AUSENTES				C		A + B POBLACIÓN DE DERECHO								A + C POBLACIÓN DE HECHO		
						Vecinos		Domiciliados		Vecinos		Domiciliados		Var.	Hem.	Vecinos		Domiciliados		TOTAL				Varones	Hembras	TOTAL
						Var.	Hem.	Var.	Hem.	Var.	Hem.	Var.	Hem.			Var.	Hem.	Varones	Hembras	Total general						
						220	121	180	347	20		16	3	30	28	240	121	176	350	436	471	907	430	496	926	
Alamos	Antor Entacion	2		99	71			1										1		2			2	2		
		3			72			1	1	2	1					1	1	2	1	3	2	5	3	2	5	
		4			73			1		1	2					1		1	2	2	2	4	2	2	4	
	Com. Laboran	12			74			1		4						1		4	1	4	5	1	4	5		
		6			75			1		2						1		2	1	2	3	1	2	3		
		14			76				1		1						1		1		2		2	2		
		4		4	77			1					1			1		1	1	1	2	1		1		
		5			78			1		1	2					1		1	2	2	4	2	2	4		
		10			79				2							2			2	2	2		2	2		
		1			80			1	1	1	2					1	1	1	2	2	3	5	2	3	5	
		14			81			1			3					1		3	1	3	4	1	3	4		
		1			82			2	1		2					2	1	2	2	3	5	2	3	5		
		7			83			1			1					1		1	1	1	2	1	1	2		
		2			84			1		2	1					1	2	1	3	1	4	3	1	4		
		4			85			1				1	3			2	1	3	3	3	6	1		1		
	P. Victoria	3			86			1		1	5		1			1	2	5	3	5	8	2	5	7		
		4			87			1		1	1					1	1	1	2	1	3	2	1	3		
		4			88			2	1		1					2	1		2	2	4	2	2	4		
		4			89			1			1					1		1	1	1	2	1	1	2		
					238			129	189	347	21		18	7	30	28	259	129	207	384	466	513	979	457	534	991

NOMBRE de cada entidad de población (a)	NOMBRE de la calle, plaza, avenida, travesía, ronda, etcétera (b)	Número que tiene la casa o la vivienda (c)	Distancia a la capital del Municipio - Metros (c)	de la Sección	de la Hoja de inscripción	RESIDENTES								Trasfómites		TOTAL GENERAL									
						A PRESENTES				B AUSENTES						C		A + B POBLACIÓN DE DERECHO						A + C POBLACIÓN DE HECHO	
						Vecinos		Domiciliados		Vecinos		Domiciliados		Var.	Hem.	Vecinos		Domiciliados		TOTAL			Vecinos	Domiciliados	TOTAL
						Var.	Hem.	Var.	Hem.	Var.	Hem.	Var.	Hem.			Var.	Hem.	Varones	Mujeres	Total general					
Alamos	Antenor P. Victoria	H		29	90	228	129	189	377	21	.	18	7	30	28	259	129	207	384	466	513	979	457	534	991
.	.	S	.	.	91	1	1	.	1	1	.	1	2	1	2	4	2	2	4
.	92	2	.	.	2	2	.	2	2	2	4	2	2	4	
.	.	6	.	.	93	1	.	2	1	1	2	1	3	1	4	3	1	4	
.	.	7	.	.	94	.	3	3	.	.	3	3	.	3	3	
.	95	.	2	2	.	.	.	2	2	.	2	2	
.	P. Verduna	sn	.	.	96	1	1	3	2	1	1	3	2	4	3	7	4	3	7
.	.	1	.	.	97	1	1	1	3	1	1	1	3	2	4	6	2	4	6
.	.	10	.	.	98	2	.	.	1	2	.	1	2	1	3	2	1	3	
.	.	2m	.	.	99	1	3	1	3	.	1	3	4	1	3	4	
.	.	7	.	.	100	.	1	3	4	1	3	4	3	5	8	3	5	8	
.	101	.	1	1	.	.	.	1	1	.	1	1	
.	.	1	.	.	102	1	.	3	4	1	3	4	4	4	8	4	4	8	
.	.	H	.	.	103	2	.	.	2	2	.	2	2	2	4	3	2	4	
.	A. L. y Capal	sn	.	.	104	1	1	.	.	.	1	1	1	1	1	
.	105	1	1	.	.	.	1	1	1	1	1	
.	106	3	4	2	1	3	4	2	1	1	5	10	5	5	10
.	107	2	2	2	4	2	2	2	4	4	6	10	4	6	10
.	108	1	.	.	3	1	.	3	1	3	4	1	3	4	
						259	148	206	407	21	.	18	7	30	28	280	148	334	414	504	562	1066	495	573	1078

NOMBRE de cada entidad de población (a)	NOMBRE de la calle, plaza, avenida, travesía, ronda, etcétera (b)	Número que tiene la casa o la vivienda (c)	Distancia a la capital del Municipio - Metros (c)	NÚMERO de la Sección de inscripción	RESIDENTES								Transmigrantes C		TOTAL GENERAL											
					A PRESENTES				B AUSENTES						A + B POBLACIÓN DE DERECHO						A + C POBLACIÓN DE HECHO					
					Vecinos		Domiciliados		Vecinos		Domiciliados		Vecinos		Domiciliados		Vecinos		Domiciliados		TOTAL		Varones	Hembras	TOTAL	
					Var.	Hem.	Var.	Hem.	Var.	Hem.	Var.	Hem.	Var.	Hem.	Var.	Hem.	Var.	Hem.	Varones	Hembras	Total general					
					Var.	Hem.	Var.	Hem.	Var.	Hem.	Var.	Hem.	Var.	Hem.	Var.	Hem.	Var.	Hem.	Var.	Hem.	Varones	Hembras	Total general	Varones	Hembras	TOTAL
	Antenor				259	148	206	407	21		18	7	30	18	280	148	224	414	504	562	1066	495	583	1078		
Alonso	K. Cajal	2 ^a		109			1	4	1						2	2						6	1	4	5	
				110																			2	2	4	
				111																				1	1	
	Vale m ^a sola			112											1	2								1	2	3
				113											1	4								1	4	5
				114	1		1	4									1	4	5	4	6		2	4	6	
				115											1	3								1	3	4
	Po. Loma Bonita			116	1	1	1	1				1			1	1	1	2	2	3	5		2	2	4	
				117		1	2					2				1	2	2	2	3	5		2	1	3	
				118	1		1	3							1		3	2	3	5		2	3	5		
				119	1		1								1		1	1	1	2		1	1	2		
				120	2	1	3								2	1	3	2	4	6		2	4	6		
Solano	Solano	10		3 ^a	1	1		1							1		1	1	1	2		1	1	2		
	Castillo	2		2	1		1								1		1	1	1	2		1	1	2		
		6		3	1		2	4							1		2	4	3	4	7	3	4	7		
		10		4		1	2	1				3				1	2	4	2	5	7	2	2	4		
		8		5	1		2	2							1		2	2	3	2	5	3	2	5		
		10		6	1					1	1				1	1	1		2	1	3	1		1		
		14		7			1									1		1		2	2		2	2		
					270	153	218	432	22	1	19	13	35	40	292	154	237	446	529	600	1129	523	626	1149		

NOMBRE de cada entidad de población (a)	NOMBRE de la calle, plaza, avenida, travesía, ronda, etcétera (b)	Número que tiene la casa o la vivienda (c)	Distancia a la capital del Municipio (d) Metros (e)	NÚMERO		RESIDENTES								Transmigrantes		TOTAL GENERAL																				
				de la Sección	de la hoja de inscripción	A				B				C	Var.	Hem.	A + B					A + C														
						PRESENTES				AUSENTES							POBLACIÓN DE DERECHO					POBLACIÓN DE HECHO														
						Vecinos		Domiciliados		Vecinos		Domiciliados					Vecinos		Domiciliados		TOTAL		Varones	Hembras	TOTAL											
						Var.	Hem.	Var.	Hem.	Var.	Hem.	Var.	Hem.				Var.	Hem.	Varones	Hembras	Total general															
Solano	Ant ^a P. Altamirano	2	3 ^a	103	1	5	5							35	40	40	9	181	332	629	741	810	1551	719	835	1554										
		2 ^a		104	1	2	2										1	5	5	6	11	6	5	11												
		2		105	1	2	1										1	2	1	3	4	3	1	4												
				106			2	1									1		2	1	2	3		2	2											
				107	1	2	2										1	2	2	3	2	5	3	2	5											
	Expigori	2 ^a		108	3	2	1	3									3	2	1	3	4	5	9	4	5	9										
				109	1		1										1		1	1	2	1	1	2												
				110	1	1	4										1	1	4	2	4	6	2	4	6											
Soledad	Solano	1	4 ^a	1	2		2										2		2	2	2	2	2	2	4											
		3		2	1	2	2										1	2	2	3	2	5	3	2	5											
		2		3		1												1			1	1	1	1	1											
				4	1	1	2	2									10	1	2	2	3	3	6	3	3	6										
				5	1		1	1									1		1	2	1	3	2	1	3											
		3		6	1		1										1		1	1	2	1	1	2												
				7	1		2										1		2	1	2	3	1	2	3											
		4		8	4												21		4	4	4	4	4	4	4											
				9	1	1	1										1	1	1	1	2	3	1	2	3											
				10	1		3	1									1	3	1	4	1	5	4	1	5											
				11	1		1	4									1	1	4	2	4	6	2	4	6											
																	398	185	331	651	35	1	23	14	35	40	443	194	337	689	826	883	1709	802	908	1710

Sección 11ª.-Mod núm. 11

NOMBRE de cada entidad de población (a)	NOMBRE de la calle, plaza, avenida, travesía, ronda, etcétera (b)	Número que tiene la casa o la vivienda (c)	Distancia a la capital del Municipio (d) Metros (e)	NÚMERO		RESIDENTES								Transmigrantes		TOTAL GENERAL																					
				de la Sección	de la hoja de inscripción	A PRESENTES				B AUSENTES				C	Var.	Hem.	A + B POBLACIÓN DE DERECHO					A + C POBLACIÓN DE HECHO															
						Vecinos		Domiciliados		Vecinos		Domiciliados					Vecinos		Domiciliados		TOTAL			Vecinos		Domiciliados		Total general	Vecinos		Domiciliados						
						Var.	Hem.	Var.	Hem.	Var.	Hem.	Var.	Hem.				Var.	Hem.	Var.	Hem.	Var.	Hem.	Var.	Hem.	Var.	Hem.											
Soledad	Anterior Solano	4	4 ^a	12	1			1	1								398	185	331	651	35	1	23	14	35	40	433	186	354	669	777	851	1628	764	876	1640	
				13	2				1									1		1	1	2	1	3													
				14				1	1											1	1		2	1	3												
				15	1				2									1		2	1	2	3	1	2	3											
		6		16	1			1	2									1	1	2	2	2	4	2	2	4											
				17	1			2	1									1	2	1	3	1	4	3	1	4											
		7		18	1			3	3									1	3	3	4	3	7	4	3	7											
				19				1											1			1		1		1											
				20	1			1	1									1	1	1	2	1	3	2	1	3											
				21	1			1	1									1	1	1	2	1	3	2	1	3											
				22	2			2	1									2	2	1	4	1	5	4	1	5											
		8		23				1	2	2									1	2	2	3	5	2	2	5											
				24	1			2	2									1	2	2	3	2	5	3	2	5											
				25	1	1	2											1	1	2	3	1	4	3	1	4											
		9		26	1			3	2									1	3	2	4	2	6	4	2	6											
	Tetnoir	1		27	1	2		1					1					1	2	1	1	2	5	4	3	4											
				28				1											1			1		1		1											
		2		29				1											1			1		1		1											
				30	1			2	3									1	2	3	3	3	6	3	3	6											
																		414	193	353	675	35	1	24	14	35	40	449	194	377	689	826	883	1709	802	908	1710