

NOMBRE de la calle ó de la entidad a quien corresponde la casa.	NÚMERO de la casa ó nombre con que se le distingue.	NUMERO de viviendas ó cuartos que comprende la casa.	TOTAL de cabezas de familia que residen en la casa.
<i>San Ramón</i>	8 +	/	1
	9 +	/	"
	4 +	/	1
	10 +	/	1
	13 +	/	1
	11 +	/	2
	15 +	/	1
	16 +	/	3
	17 +	/	2
	12 +	/	1
	19 +	/	2
	14 +	/	3
	18 +	/	1
	23 +	/	1
	25 +	/	1
	27 +	/	1
	29 +	/	3
	31 +	/	2
	33 +	/	1
	20 +	/	1
<i>59 Málaga</i>	1 +	/	1
	2 -	/	"
	3 +	/	1
	4 +	/	1
	6	/	1
	7 +	/	1
	9 +	/	1
	8 +	/	1
	12 +	/	1
	14	/	"
	16 +	/	1
	18 +	/	3
	20 +	/	1



NOMBRE de la calle ó de la entidad a quien corresponde la casa.	NÚMERO de la casa ó nombre con que se le distingue.	NUMERO de viviendas ó cuartos que comprende la casa.	TOTAL de cabezas de familia que residen en la casa.
<i>Malaga</i>	22+	/	3
	24+	/	/
	26+	/	/
	28+	/	/
	30+	/	/
	32+	/	/
	11+	/	/
	13+	/	2
	15+	/	/
	17+	/	/
	19+	/	/
	21+	/	/
	23	/	/
	25+	/	/
<i>H<sup>to</sup> Ponal</i>	1+	/	/
	2+	/	/
	3+	/	/
	4+	/	/
	5+	/	"
	6-	/	/
	7-	/	/
	8+	/	/
	1-	/	2
	2+	/	/
<i>H<sup>to</sup> Calrabo-Balmar</i>	8+	/	/
	9+	/	"
	10+	/	/
	1+	/	/
	3+	/	/
	11+	/	/
	4+	/	/
	5+	/	/
	13+	/	/
	14-	/	/





NOMBRE de la calle ó de la entidad a quien corresponde la casa.	NÚMERO de la casa ó nombre con que se le distingue.	NUMERO de viviendas ó cuartos que comprende la casa.	TOTAL de cabezas de familia que residen en la casa.
<i>Balmar</i>	15 +	/	/
	17 +	/	/
	6 +	/	/
	7 -	/	/
	18 +	/	/
	19 +	/	/
	20 -	/	"
	21 +	/	/
	22 +	/	2
	23 +	/	/
	24 -	/	/
	12 +	/	/
	26 +	/	/
	16 -	/	"
	27 +	/	/
<i>61 Lucero</i>	1 +	/	3
	2 +	/	"
	3 +	/	4
	4 +	/	/
	5 +	/	2
	6 +	/	/
	13 +	/	/
	+ 14 +	/	/
	7 +	/	2
	8 +	/	/
	9 +	/	/
	10 +	/	/
	11 +	/	2
	12 +	/	/
	16 +	/	/
<i>Lucma</i>	1 +	/	2
	2 +	/	/
	2 <sup>o</sup> +	/	/
	3 +	/	/



NOMBRE de la calle ó de la entidad a quien corresponde la casa.	NÚMERO de la casa ó nombre con que se le distingue.	NUMERO de viviendas ó cuartos que comprende la casa.	TOTAL de cabezas de familia que residen en la casa.
<i>Suma</i>	4 +	/	1
	6 +	/	2
	7 +	/	1
	8 +	/	2
	10 0	/	1
	12 +	/	1
	14 0	/	1
	15 +	/	1
	16 +	/	2
	17 +	/	1
	18 +	/	3
	19 +	/	1
	20 +	/	1
	21 +	/	1
	22 +	/	1
	23 +	/	1
	24 +	/	1
<i>sol</i>	1 +	/	1
	2 +	/	1
	3 +	/	1
	4	/	2
	5	/	1
	6	/	1
	8 +	/	1
	9 +	/	2
	10 +	/	1
	7 +	/	1
	11 +	/	1
	12 +	/	1
	13 +	/	2
	14 +	/	1
	15 +	/	1
	18 +	/	1
	26 +	/	1



NOMBRE de la calle ó de la entidad a quien corresponde la casa.	NÚMERO de la casa ó nombre con que se le distingue.	NUMERO de viviendas ó cuartos que comprende la casa.	TOTAL de cabezas de familia que es en la casa.
Sol	17+	/	/
	19+	/	/
	20+	/	2
	21+	/	/
	22-	/	/
	23+	/	/
	24+	/	/
	25-	/	/
	28+	/	/
	30+	/	/
	31+	/	/
	33+	/	/
	35+	/	/
Donalón Ocho	1+	/	/
	2+	/	/
	3+	/	/
	4-	/	/
	5+	/	/
	6+	/	/



Marbella 21 de Diciembre 1920  
El Alcalde - Dr. J. J. J. J.

*[Signature]*

El Secretario

*[Signature]*



# PROVINCIA DE MÁLAGA

**Ayuntamiento de Marbella**

**Distrito de Marbella**

**Barrio** *1. Pedro Alfa* **Sección**

*2ª*

**Demarcación** *A*

Relación de las «casas habitables» que comprende dicha demarcación asignada al Agente repartidor D. *Bartolomé Estal Sanchez*


NOMBRE de la calle ó de la entidad a quien corresponde la casa.	NÚMERO de la casa ó nombre con que se le distingue.	NUMERO de viviendas ó cuartos que comprende la casa.	TOTAL de cabezas de familia que residen en la casa
<i>Plaza</i>	<i>1</i>	<i>1</i>	<i>1</i>
	<i>2</i>	<i>1</i>	<i>1</i>
	<i>3</i>	<i>1</i>	<i>1</i>
	<i>4</i>	<i>1</i>	<i>1</i>
<i>Perilla</i>	<i>1</i>	<i>1</i>	<i>1</i>
	<i>2</i>	<i>1</i>	<i>6</i>
	<i>3</i>	<i>1</i>	<i>1</i>
	<i>5</i>	<i>1</i>	<i>1</i>
<i>García</i>	<i>7</i>	<i>1</i>	<i>1</i>
	<i>9</i>	<i>1</i>	<i>1</i>
	<i>11</i>	<i>1</i>	<i>1</i>
	<i>13</i>	<i>1</i>	<i>1</i>
	<i>15</i>	<i>1</i>	<i>1</i>
	<i>17</i>	<i>1</i>	<i>1</i>
	<i>19</i>	<i>1</i>	<i>1</i>
	<i>21</i>	<i>1</i>	<i>1</i>
	<i>23</i>	<i>1</i>	<i>1</i>
	<i>25</i>	<i>1</i>	<i>1</i>
	<i>27</i>	<i>1</i>	<i>2</i>
	<i>29</i>	<i>1</i>	<i>1</i>
	<i>31</i>	<i>1</i>	<i>1</i>
	<i>33</i>	<i>1</i>	<i>2</i>
	<i>35</i>	<i>1</i>	<i>2</i>
	<i>37</i>	<i>1</i>	<i>2</i>
	<i>39</i>	<i>1</i>	<i>1</i>
	<i>41</i>	<i>1</i>	<i>1</i>
	<i>43</i>	<i>1</i>	<i>2</i>





NOMBRE de la calle ó de la entidad a quien corresponde la casa.	NUMERO de la casa ó nombre con que se le distingue.	NUMERO de viviendas ó cuartos que comprende la casa.	TOTAL de cabezas de familia que residen en la casa.
Garcia	x 418	1	2
	x 417.	1	1
	x 50	1	1
	x 418	1	1
	x 416	1	2
	x 414	1	2
	x 412	1	2
	x 410	1	2
	x 38	1	1
	x 36	1	2
	x 34	1	1
	x 32	1	2
	x 30	1	1
	x 28	1	2
	x 26	1	1
	x 24	1	2
	x 22	1	1
	x 20	1	1
	x 18	1	1
	x 16	1	1
	x 8. 10. 12 y 14	1	1
	x 6	1	1
	x 4	1	2
	x 2	1	2
Quero	x 1	1	1
	x 3. 5 y 7	1	2
	x 9	1	1
	x 11	1	1
	x 13	1	1
	x 15	1	1
	x 17 y 19	1	1
	x 21	1	1
	x 23	1	2
	x 25	1	1




NOMBRE de la calle ó de la entidad a quien corresponde la casa.	NÚMERO de la casa ó nombre con que se le distingue.	NUMERO de viviendas ó cuartos que comprende la casa.	TOTAL de cabezas de familia que residen en la casa.
	x 27	/	/
	x 29	/	/
	x 31	/	/
	x 33	/	/
	x 35	/	/
	x 37	/	/
	x 39	/	2
	x 41	/	/
	x 43	/	3
	x 45	/	/
	x 47	/	/
	x 49	/	/
	x 51	/	/
	x 53	/	/
	x 55	/	/
	x 57	/	/
	x 59	/	/
	x 61	/	/
	x 63	/	/
	x 65	/	/
	x 67	/	/
	x 69	/	/
	x 71	/	/
	x 72	/	/
	x 70	/	/
	x 68	/	/
	x 66	/	/
	x 64	/	/
	x 62	/	/
	x 60	/	/
	x 58	/	/
	x 56	/	/
	x 54	/	/



NOMBRE de la calle ó de la enti- dad a quien corresponde la casa.	NÚMERO de la casa ó nom- bre con que se le distingue.	NUMERO de viviendas ó cuar- tos que comprende la casa.	TOTAL de cabezas de familia que es- den en la casa
Quero	X 52	/	1
	X 50	/	1
	X 48	/	1
	X 46	/	2
	X 44	/	2
	X 42	/	1
	X 40	/	1
	X 38	/	1
	X 36	/	2
	X 34	/	1
	X 32	/	2
	X 30	/	2
	X 28	/	1
	X 26	/	1
	X 24	/	1
	X 22	/	1
	X 20	/	1
	X 18	/	1
	X 16	/	2
	X 14	/	1
	X 12	/	1
	X 10	/	1
	X 8	/	2
	X 6	/	1
	X 2	/	2
Pirano	X 1	/	1
	X 3	/	1
	X 5	/	1
	X 7	/	1
	X 9	/	1
	X 11	/	1
	X 13	/	1
	X 15	/	1
	X 17	/	2



NOMBRE de la calle ó de la entidad a quien corresponde la casa.	NÚMERO de la casa ó nombre con que se le distingue.	NUMERO de viviendas ó cuartos que comprende la casa.	TOTAL de cabezas de familia que residen en la casa.
Pirano	x 19	1	1
	x 21	1	1
	x 23	1	1
	x 25	1	1
	x 27	1	1
	x 29	1	1
	x 31	1	1
	x 33	1	2
	x 35	1	1
	x 37	1	2
	x 39	1	1
	x 41	1	1
	x 43	1	1
	x 45	1	1
	x 47	1	1
	x 48	1	1
	x 46	1	1
	x 44	1	1
	x 42	1	1
	x 40	1	1
	x 38	1	1
	x 36	1	2
	x 34	1	1
	x 26	1	2
	x 24	1	1
	x 22	1	1
	x 20	1	1
	x 18	1	1
	x 16	1	1
	x 14	1	2
x 12	1	2	
x 10	1	1	
x 8	1	1	



NOMBRE de la calle ó de la entidad a quien corresponde la casa.	NÚMERO de la casa ó nombre con que se le distingue.	NUMERO de viviendas ó cuartos que comprende la casa.	TOTAL de cabezas de familia que residen en la casa.
<i>Pirano</i>	< 4	/	/
	x 2	/	/
<i>Cañillas Nuevas</i>	x 1	/	/
	x 2	/	/
	x 3	/	/
	x 4	/	/
	x 5	/	/
	x 6	/	/
	x 7	/	/
	x 8	/	/
	x 9	/	/
	x 10	/	/
	x 11	/	/
	x 12	/	/
	x 13	/	/
	x 14	/	/
<i>Sanatorio</i>	x 1	/	/
<i>Nuevas</i>	x 1	/	/
	x 2	/	/
	x 3	/	/
	x 4	/	/
	x 5	/	/
	x 6	/	/
	x 7	/	/
	x 8	/	/
	x 9	/	/
	x 10	/	/
	x 11	/	/
	x 12	/	/
	x 13	/	/
	x 14	/	/
	x 15	/	/
	x 16	/	/
	x 17	/	/



NOMBRE de la calle ó de la entidad a quien corresponde la casa.	NÚMERO de la casa ó nombre con que se le distingue.	NUMERO de viviendas ó cuartos que comprende la casa.	TOTAL de cabezas de familia que es en la casa.
Nuevas	x 18	1	1
	x 19	1	1
	x 20	1	1
	o 21	1	1
Domang	x 1	1	1
	x 2	1	1
	x 3	1	1
	x 4	1	1
	x 5	1	1
Cantera Ronda	1	1	1
Pabellón Obreros	x 1	15	15
Despoblado	x 1	1	1
Granjas	x 1	1	12



Marbella el 21 de Diciembre 1920  
 El Alcalde, Dr.  
*[Signature]*  
 El Secretario,  
*[Signature]*



# PROVINCIA DE MÁLAGA

## Ayuntamiento de Marbella


## Distrito de Marbella

Barrio *Arucanera de S. Pedro Alcántar*

Sección *2ª*

Demarcación *B.*

Relación de las «casas habitables» que comprende dicha demarcación asignada al Agente repartidor D. *Juan Otal Lopez*

NOMBRE de la calle ó de la entidad a quien corresponde la casa.	NÚMERO de la casa ó nombre con que se le distingue.	NUMERO de viviendas ó cuartos que comprende la casa.	TOTAL de cabezas de familia que residen en la casa.
	<i>Fabrica Arucanera</i>	<i>37</i>	<i>1</i>
	<i>1</i>	<i>47</i>	<i>1</i>
	<i>2</i>	<i>26</i>	<i>1</i>
	<i>3</i>	<i>43</i>	<i>1</i>
	<i>4</i>	<i>39</i>	<i>1</i>
	<i>5</i>	<i>24</i>	<i>1</i>
	<i>6</i>	<i>36</i>	<i>1</i>
	<i>7</i>	<i>27</i>	<i>1</i>
	<i>8</i>	<i>10</i>	<i>1</i>
	<i>9</i>	<i>1</i>	<i>1</i>
	<i>10</i>	<i>1</i>	<i>1</i>
	<i>11</i>	<i>1</i>	<i>1</i>
	<i>12</i>	<i>1</i>	<i>1</i>
	<i>13</i>	<i>1</i>	<i>1</i>
	<i>14</i>	<i>1</i>	<i>1</i>
	<i>15</i>	<i>1</i>	<i>1</i>
	<i>16</i>	<i>1</i>	<i>1</i>
	<i>17</i>	<i>1</i>	<i>1</i>
	<i>18</i>	<i>1</i>	<i>1</i>
	<i>19</i>	<i>1</i>	<i>1</i>
	<i>20</i>	<i>1</i>	<i>1</i>
	<i>21</i>	<i>1</i>	<i>1</i>
	<i>22</i>	<i>1</i>	<i>1</i>
	<i>23</i>	<i>1</i>	<i>1</i>
	<i>24</i>	<i>1</i>	<i>1</i>
	<i>25</i>	<i>1</i>	<i>1</i>
	<i>26</i>	<i>1</i>	<i>1</i>
	<i>27</i>	<i>1</i>	<i>1</i>
	<i>28</i>	<i>1</i>	<i>1</i>

*524*  
*208*



NOMBRE de la calle ó de la enti- dad a quien corresponde la casa.	NÚMERO de la casa ó nom- bre con que se le distingue.	NUMERO de viviendas ó cuar- tos que comprende la casa.	TOTAL de cabezas de familia que es- den en la casa <sup>i</sup>
Fábrica azucarera	x 29	/	/
	x 30	/	/
	x 31	/	/
	x 32	/	/
	x 33	/	/
	x 34	/	/
	x 35	/	/
	x 36	/	/
	no - 37	/	/
	x 38	/	/
	+ 39	/	/
	+ 40	/	/
	x 41	/	/
	+ 42	/	/
	x 43	/	/
	x 44	/	/
	x 45	/	/
	x 46	/	/
	x 47	/	/
	x 48	/	/
	x 49	/	/
	x 50	/	/
	x 51	/	/
	x 52	/	/
	x 53	/	/



Manabilla 21 Diciembre 1920

El Alcalde *Ricardo Ochoa*  
Propio *Ricardo Ochoa*

El Secretario

*Franco Sandoval*



# PROVINCIA DE MÁLAGA

## Ayuntamiento de Marbella

## Distrito de Marbella

Barrio El Angel Sección 2.<sup>a</sup> Demarcación C.

Relación de las «casas habitables» que comprende dicha demarcación asignada al Agente repartidor D. Antonio Montero Sánchez

NOMBRE de la calle ó de la entidad a quien corresponde la casa.	NÚMERO de la casa ó nombre con que se le distingue.	NUMERO de viviendas ó cuartos que comprende la casa.	TOTAL de cabezas de familia que residen en la casa
Plaza de la Cruz	1	1	1
	2	1	1
	3	1	1
Plaza de la Fábrica	4	1	1
	5	1	1
	7	1	1
Palomar	8	1	1
	1	1	1
	2 y 3	1	1
Avenida Campillos	4	1	1
	1	1	1
	3 y 4	1	1
	5	1	5
	6	1	1
	7	1	1
	8	1	2
	9	1	1
Cuesta	1	1	1
	2	1	1
	3	1	1
Faviera	1	1	2
	2	1	1
	3	1	1
	4	1	1
	5	1	2
Carmen	1	1	1
	2	1	1



66  
4  
266



NOMBRE de la calle ó de la entidad a quien corresponde la casa.	NÚMERO de la casa ó nombre con que se le distingue.	NUMERO de viviendas ó cuartos que comprende la casa.	TOTAL de cabezas de familia que es den en la casa
Carmen	3	/	1
	4	/	1
	5	/	1
	6	/	1
	7	/	1
	8	/	1
	1	/	1
Baraje	2	/	1
	3	/	1
	4	/	1
	1	/	1
Zacatin	2	/	1
	3	/	1
	4	/	1
	1	/	1
San Manuel	2	/	1
	3	/	1
	4	/	1
	5	/	1
	6	/	1
	7	/	1
	8	/	1
	9	/	1
	10	/	1
	1	/	1
San Miguel	2	/	1
	3	/	1
	1	/	1
San José	2	/	1
La Cerca	2	/	1
Altillo	1	/	"
	1	/	1
	2	/	1




NOMBRE de la calle ó de la entidad a quien corresponde la casa.	NÚMERO de la casa ó nombre con que se lo distingue.	NUMERO de viviendas ó cuartos que comprende la casa.	TOTAL de cabezas de familia que residen en la casa.
--------------------------------------------------------------------	--------------------------------------------------------	---------------------------------------------------------	--------------------------------------------------------

*Altillo*

*3*

*1*

*1*



*Marbella 21 Diciembre 1920*  
*El Alcalde D.*  
*Rafael [Signature]*

*El Secretario,*  
*Juan [Signature]*



# PROVINCIA DE MÁLAGA

**Ayuntamiento de Marbella**

**Distrito de Marbella**

**Barrio** Caserio-  
concepción

**Sección**

**2ª**

**Demarcación D**

Relación de las «casas habitables» que comprende dicha demarcación asignada al Agente repartidor D. *Cristóbal Sedeno Cantos*

NOMBRE de la calle ó de la entidad a quien corresponde la casa.	NÚMERO de la casa ó nombre con que se le distingue.	NUMERO de viviendas ó cuartos que comprende la casa.	TOTAL de cabezas de familia que residen en la casa.
<i>Caserio Concepción</i>	1	/	/
	2	/	/
	3	/	/
	4	/	/
	5	/	/
	6	/	/
	7	/	/
	8	/	/
	9	/	/
	10	/	/
	12	/	/
	11	/	/
	12	/	/
	13	/	/
	14	/	/
	15	/	/
	16	/	/
	17	/	/
	18	/	/
	19	/	/
	20	/	/
	21	/	/
	22	/	/
	23	/	/
	24	/	/
	25	/	/
	26	/	/

654  
260



NOMBRE de la calle ó de la entidad a quien corresponde la casa.	NÚMERO de la casa ó nombre con que se le distingue.	NUMERO de viviendas ó cuartos que comprende la casa.	TOTAL de cabezas de familia que residen en la casa.
--------------------------------------------------------------------	--------------------------------------------------------	---------------------------------------------------------	--------------------------------------------------------

Casero Concepción

27

1

1

28

1

1

29

1

1

30

1

1

Marbella 21 Diciembre 1920

El Alcalde

El Secretario

*[Signature]*

*[Signature]*





(De Arroyo Represa)  
a Rio. Real

PROVINCIA DE MÁLAGA

78.

Ayuntamiento de Marbella

Distrito de Marbella

Barrio <sup>Parte de</sup> Levante } Sección

3<sup>a</sup>

Demarcación A

Relación de las «casas habitables» que comprende dicha demarcación asignada al Agente repartidor D. José Vega Benavides

NOMBRE de la calle ó de la enti- dad a quien corresponde la casa.	NÚMERO de la casa ó nom- bre con que se le distingue.	NUMERO de viviendas ó cuar- tos que comprende la casa.	TOTAL de cabezas de familia que esi- den en la casa.
De carretera arriba			
Muerta Cnitaes	+ - 1 -	/	/
" Penúclas	x - 2 -	/	/
" id	x 3 -	/	/
N. Mocoio	x 4 -	/	2
H <sup>ta</sup> Boticario	x 5 -	/	/
" id	x 6 -	/	/
H <sup>ta</sup> Hallargos	x 7 -	/	/
Mohinillo alto.	x 8 -	/	"
Vña Boticario	x 9 -	/	/
" Paterna	x 10 -	/	/
" Montero	x 11 -	/	2
Vllo de Bor	x 12 -	/	/
Vente - Vacio	x 13 -	/	/
C. de Inna	x 14 -	/	/
San Fernando	x 15 -	/	/
La Torreilla	x 16 -	/	/
Vña Peñon	x 17 -	/	/
Alina Penoncillo	18 -	/	/
id id	x 19 -	/	/
H <sup>ta</sup> Peñon	x 20 -	/	/
Vña Castro	x 21 -	/	/
Olivar Gujada	x 22 -	/	/
H <sup>ta</sup> Barrera	x 23 -	/	/
La Tranita	x 24 -	/	/
Lo de Toribio	x 25 -	/	/
Ant. Semander	x 26 -	/	/
Gran de Layas	x 27 -	/	/





ojo

NOMBRE de la calle ó de la enti- dad a quien corresponde la casa.	NÚMERO de la casa ó nom- bre con que se le distingue.	NUMERO de viviendas ó cuar- tos que comprende la casa.	TOTAL de cabezas de familia que es- den en la casa <sup>1</sup>
Lo de Guirado	X 28 —	/	/
Lo de Ganner	29 —	/	"
Olivar Gallardo	X 30 —	/	/
Lo de Castro	X 31 —	/	/
Guareño	X 32 —	/	/
La Conejera	X 33 —	/	/
El Conejero	X 34 —	/	/
H <sup>to</sup> Alameda	X 35 —	/	/
M. Anón	X 36 —	/	/
Cerro Torrox	37 —	/	2
Stre. María	X 38 —	/	/
Criito Molino	X 39 —	/	/
Guan Lina	X 40 —	/	/
H <sup>to</sup> de Lina	X 41 —	/	/
M. Navarros	X 42 —	/	2
M. Chico	X 43 —	/	"
M. Grande	X 44 —	/	/
Cañada del Rey	X 45 —	/	/
id id	X 46 —	/	/
H <sup>to</sup> de Ruedas	X 47 —	/	/
Corre. Calle	X 48 —	/	"
M. Millan	X 49 —	/	"
M. Marcelo	X 50 —	/	/
Cerro Cantos	X 51 —	/	/
Carado	X 52 —	/	/
Palma	X 53 —	/	/
Carado	X 54 —	/	/
J. Morilla	X 54 <sup>2o</sup> —	/	/
J. Pernado	X 55 —	/	"
Cerro Rodriguez	X 56 —	/	"
El tuerto	X 57 —	/	"
Luan Anón	X 58 —	/	"
Enrique Lancia	X 59 —	/	"



NOMBRE de la calle ó de la entidad a quien corresponde la casa.	NÚMERO de la casa ó nombre con que se le distingue.	NUMERO de viviendas ó cuartos que comprende la casa.	TOTAL de cabezas de familia que residen en la casa
Pedro Montiel	x 60 —	0. 1	"
Pepell Martin	x 61 —	1	"
Calderon	x 62 —	0. 1	"
Vicente Perer	x 63 —	1	"
Campanales	x 64 —	1	"
Lo de Tirilla	x 65 —	1	1
José Scher Loper	x 66 —	1	1
P. Caminero	x 67 —	1	1
María Marcelo	x 68 —	1	1
Pedro Gil	x 69 —	1	"
El Refar	x 70 —	0. 1	"
Simon	x 71 —	1	1
V. Cano	x 72 —	1	1
Ermita Cano	— 73 —	1	"
Casa cementerio	x 74 —	1	1
<u>De carretera abajo.</u>			
Hta. S. Ramon	x 1 —	1	1
" Maroti	x 2 —	1	1
" Lambomba	x 3 —	1	1
Venta Cuqui	x x 4 —	1	1
Recreo	x 5 —	1	1
Valderrama	x x 6 —	1	1
S. Rafael	x x 7 —	1	1
Venta	x x 8 —	1	1
Cortijo albarinos	x 9 —	1	1
Cuartel Carab. Rio A.	x 10	1	6
id. Viejo	x 11	1	1
La playa	x 12 —	1	1
La Anado	x 13 —	1	2



Montella 21 de Diciembre 1920  
El Alcalde.

*[Signature]*

El Secretario.

*[Signature]*



(De Rio. Realá)  
(arroyo aliate

PROVINCIA DE MÁLAGA

18

Ayuntamiento de Marbella

Distrito de Marbella

Barrio <sup>Parte de</sup> Levante } Sección 3<sup>a</sup>

Demarcación B.

Relación de las «casas habitables» que comprende dicha demarcación asignada al Agente repartidor D. José Vega Flores

NOMBRE de la calle ó de la entidad a quien corresponde la casa.	NÚMERO de la casa ó nombre con que se le distingue.	NUMERO de viviendas ó cuartos que comprende la casa.	TOTAL de cabezas de familia que residen en la casa.
<u>De carretera arriba</u>			
Casavieja Monteros	x 77 v.	1	"
Cerca Gallardo	x 78 -	x	1
" Casado	x 79 -	1	1
Lagar Sivado	x 80 -	1	1
H <sup>to</sup> de Reyes	x 81 v.	1	1
H <sup>to</sup> A. Galbano	x 82 -	1	1
Casa Motino	x 83 -	1	1
Molino d	x 84 -	1	1
Lagar Delicado	x 85 -	1	1
Cortijo Marcelo	x 86 -	1	1
Maestro escuela	x 87 -	1	1
Cerro Graneros	x 88 -	1	1
Salvador Gallardo	x 89 -	1	1
Los Monteros	x 90 -	1	2
La Scharilla	x 91 -	1	1
Lagar Pino	x 92 -	1	1
" C. Lima	x 93 -	1	1
Lo de Casado	x 94 -	1	1
<u>De carretera abajo.</u>			
Nada	"	"	"



Marbella 21 Diciembre 1920  
Alcalde D.  
*[Signature]*  
Secretario  
*[Signature]*



(De arroyo Alicante  
al de Mollan)

PROVINCIA DE MÁLAGA

54

Ayuntamiento de Marbella

Distrito de Marbella

Barrio *Parte de Levante*

Sección

3<sup>a</sup>

Demarcación

*C.*

Relación de las «casas habitables» que comprende dicha demarcación asignada al Agente repartidor D. *Juan Vega Flores*

NOMBRE de la calle ó de la enti- dad a quien corresponde la casa.	NÚMERO de la casa ó nom- bre con que se le distingue.	NUMERO de viviendas ó cuar- tos que comprende la casa.	TOTAL de cabezas de familia que esi- den en la casa
<i>De carretera arriba</i>			
<i>Las Carolinas</i>	<i>x 95 -</i>	<i>/</i>	<i>/</i>
<i>María Mesa</i>	<i>x 96 -</i>	<i>/</i>	<i>/</i>
<i>El Turco</i>	<i>x 97 -</i>	<i>/</i>	<i>/</i>
<i>Atalaya</i>	<i>x 98 -</i>	<i>/</i>	<i>/</i>
<i>Tullerías</i>	<i>x 99 -</i>	<i>/</i>	<i>/</i>
<i>Calderon</i>	<i>x 100 -</i>	<i>/</i>	<i>3</i>
<i>id</i>	<i>x 101 -</i>	<i>/</i>	<i>/</i>
<i>Rafael García</i>	<i>x 102</i>	<i>/</i>	<i>/</i>
<i>Cortijo Claro</i>	<i>x 103 -</i>	<i>/</i>	<i>/</i>
<i>Lagar Martinez</i>	<i>x 104 -</i>	<i>/</i>	<i>2</i>
<i>P. Camacho</i>	<i>x 105 -</i>	<i>/</i>	<i>2</i>
<i>Lagar Rosado</i>	<i>106 -</i>	<i>/</i>	<i>/</i>
<i>Arquilla</i>	<i>107 -</i>	<i>/</i>	<i>/</i>
<i>La Lomita</i>	<i>108 -</i>	<i>/</i>	<i>/</i>
<i>De carretera abajo</i>			
<i>Boca Alicante</i>	<i>x 14 -</i>	<i>/</i>	<i>/</i>
<i>id id</i>	<i>x 15 -</i>	<i>/</i>	<i>/</i>
<i>id id</i>	<i>x 16 -</i>	<i>/</i>	<i>/</i>
<i>Estanco</i>	<i>x 17 -</i>	<i>/</i>	<i>2</i>
<i>Casa Canetara</i>	<i>x 18 -</i>	<i>/</i>	<i>/</i>
<i>Casa Alicante</i>	<i>x 19 -</i>	<i>/</i>	<i>/</i>
<i>Cuartel Com. R. Zaragoza</i>	<i>x 20 -</i>	<i>/</i>	<i>7</i>
<i>R. Zaragoza</i>	<i>x 21 -</i>	<i>/</i>	<i>2</i>
<i>Marbella 21 Diciembre 1920</i>			
<i>El Alcalde D. R.</i>			
<i>El Secretario</i>			





(De Arroyo Millan  
al de Artola)

# PROVINCIA DE MÁLAGA

35

## Ayuntamiento de Marbella

## Distrito de Marbella

Barrio *Parte de Levante*

Sección

3<sup>a</sup>

Demarcación

D.

Relación de las «casas habitables» que comprende dicha demarcación asignada al Agente repartidor D. *Rafael Martín Perras*

NOMBRE de la calle ó de la entidad a quien corresponde la casa.	NÚMERO de la casa ó nombre con que se le distingue.	NUMERO de viviendas ó cuartos que comprende la casa.	TOTAL de cabezas de familia que residen en la casa.
<i>De carretera arriba</i>			
<i>Colada</i>	<i>✓ 109 -</i>	<i>/</i>	<i>/</i>
<i>id</i>	<i>x 110 -</i>	<i>/</i>	<i>/</i>
<i>Lagarillo</i>	<i>111 -</i>	<i>/</i>	<i>/</i>
<i>Casa Guarda</i>	<i>112 -</i>	<i>/</i>	<i>/</i>
<i>Cara Coto</i>	<i>113 -</i>	<i>/</i>	<i>3</i>
<i>Casa Guarda</i>	<i>114 -</i>	<i>/</i>	<i>/</i>
<i>Vivora</i>	<i>115 -</i>	<i>/</i>	<i>"</i>
<i>Llano Cuesta</i>	<i>116</i>	<i>/</i>	<i>/</i>
<i>Correa</i>	<i>117 -</i>	<i>/</i>	<i>/</i>
<i>Juan Bell</i>	<i>118 -</i>	<i>/</i>	<i>/</i>
<i>Pepe Rueda</i>	<i>119 -</i>	<i>/</i>	<i>/</i>
<i>Salvador Rueda</i>	<i>x 120 -</i>	<i>/</i>	<i>/</i>
<i>Pepe Martín</i>	<i>x 121 -</i>	<i>/</i>	<i>/</i>
<i>Manuel Rueda</i>	<i>x 122 -</i>	<i>/</i>	<i>/</i>
<i>Simón Alvar</i>	<i>x 123 -</i>	<i>/</i>	<i>/</i>
<i>id id</i>	<i>x 124 -</i>	<i>/</i>	<i>/</i>
<i>Coto</i>	<i>x 125 -</i>	<i>/</i>	<i>/</i>
<i>Ant. Hurtado</i>	<i>x 126 -</i>	<i>/</i>	<i>/</i>
<i>Luis Cuero</i>	<i>x 127 -</i>	<i>/</i>	<i>/</i>
<i>La Hicara</i>	<i>x 128 -</i>	<i>/</i>	<i>/</i>
<i>Cachorro</i>	<i>x 129 -</i>	<i>/</i>	<i>"</i>
<i>id</i>	<i>x 130 -</i>	<i>/</i>	<i>/</i>
<i>id</i>	<i>x 131 -</i>	<i>/</i>	<i>/</i>
<i>id</i>	<i>x 132 -</i>	<i>/</i>	<i>/</i>
<i>id</i>	<i>x 133 -</i>	<i>/</i>	<i>/</i>
<i>id</i>	<i>x 134 -</i>	<i>/</i>	<i>"</i>



NOMBRE de la calle ó de la enti- dad a quien corresponde la casa.	NÚMERO de la casa ó nom- bre con que se le distingue.	NUMERO de viviendas ó cuar- tos que comprende la casa.	TOTAL de cabezas de familia que es- den en la casa <sup>1</sup>
C. Viejo Corra	X 135. —	/	/
San Enado	X 136 —	/	/
Las Gameras	X 137 —	/	"
<u>Revolucion De carretera abajo</u>			
V. Vallalobos	X 22 —	/	/
V. Urbiquena	X 23 —	/	/
Los Ruchones	X 24 —	/	/
Playa Boca Rio	X 25 —	/	/
Cuartel Camal. Pomcon	X 26 —	/	3

Matilla El de Diciembre 1920

Alcaldia de P.R.

El Secretario,

Grato (Signature)

Francisco (Signature)





(De arroyo Artola  
a' casa fuente)

# PROVINCIA DE MÁLAGA

26.

## Ayuntamiento de Marbella

## Distrito de Marbella

Barrio *Parte de Levante*

Sección

3.<sup>a</sup>

Demarcación

*E*

Relación de las «casas habitables» que comprende dicha demarcación asignada al Agente repartidor D. *Andrés Vega Benavides*

NOMBRE de la calle ó de la enti- dad a quien corresponde la casa.	NÚMERO de la casa ó nom- bre con que se le distingue.	NUMERO de viviendas ó cuar- tos que comprende la casa.	TOTAL de cabezas de familia que esi- den en la casa.
<u>De carretera arriba</u>			
<i>Artola Viejo</i>	<i>X 138 -</i>	<i>/</i>	<i>/</i>
<i>Lo del Médico</i>	<i>X 139 -</i>	<i>/</i>	<i>"</i>
<i>Alberquilla</i>	<i>X 140 -</i>	<i>/</i>	<i>/</i>
<i>L. Carbon</i>	<i>X 141 -</i>	<i>/</i>	<i>/</i>
<i>C. Malagüeno</i>	<i>X 142 -</i>	<i>/</i>	<i>/</i>
<i>Sameras</i>	<i>X 143 -</i>	<i>/</i>	<i>/</i>
<i>Cachonda</i>	<i>X 144 -</i>	<i>/</i>	<i>/</i>
<i>Carlos de Porra</i>	<i>X 145 -</i>	<i>/</i>	<i>/</i>
<i>Sandoval</i>	<i>X 146 -</i>	<i>/</i>	<i>/</i>
<i>La Sorda</i>	<i>X 147 -</i>	<i>/</i>	<i>/</i>
<i>El Coronel</i>	<i>X 148 -</i>	<i>/</i>	<i>/</i>
<i>Ana Alcaide</i>	<i>X 149 -</i>	<i>/</i>	<i>/</i>
<i>Sebastian Morales</i>	<i>X 150 -</i>	<i>/</i>	<i>/</i>
<i>Barraquero</i>	<i>X 151 -</i>	<i>/</i>	<i>/</i>
<i>P. Carrinero</i>	<i>X 152 -</i>	<i>/</i>	<i>/</i>
<u>De carretera abajo</u>			
<i>Artola</i>	<i>X 27 -</i>	<i>/</i>	<i>/</i>
<i>Ramon</i>	<i>X 28 -</i>	<i>/</i>	<i>2</i>
<i>Quartel Carb. Correlat. y</i>	<i>X 29 -</i>	<i>/</i>	<i>3</i>
<i>Casa fuente</i>	<i>X 30 -</i>	<i>/</i>	<i>/</i>



*Marbella 21 Diciembre 1920.*  
*El Alcalde P.<sup>te</sup>*

*Ortiz P. P.*

*El secretario,*

*Ram. Sanjurjo*