

AYUNTAMIENTO

Marbella

*ARCHIVO HISTÓRICO  
MUNICIPAL DE MARBELLA*

CAJA:	519
PIEZA:	2



~~Sig. 120-18~~

~~Sig. 125-16~~

Copias de

Estadísticas

~~de los~~ ~~trabajos~~ ~~de~~ ~~los~~

~~trabajos~~ ~~de~~ ~~los~~

~~trabajos~~ ~~de~~ ~~los~~

7

1906

Cuestionarios

Caja 124-18  
Proza 21





Estadísticas

e  
información

diversa

ejemplos

- urbanización (anterior) - v. ejemplar.
- Hotels, bars, restaurant, etc
- Nombre de las playas
- Censo en el 1965 - Escuelas, etc
- Escuelas y viviendas Maestros
- ambulancia.

actualiz.  
1965  
f698/65: Urb.  
- 667/66 = Estadist.  
- 654/66 = " "  
(Enc. 1/  
mun. + inst.)



# RELACION DE EXPEDIENTES ASUNTOS ESTADISTICAS

Nº de Expte.	Año	Fecha	Asunto
154 bis	1.958	12-58	Incoado a iniciativa de la Oficina Técnica para Ordenación y Desarrollo de la Costa, del Sol, solicitando información de diversos aspectos de este Municipio.
90	1.959	4-59	Incoado a instancias de la JEFATURA PROVINCIAL DEL MOVIMIENTO para informar de las realizaciones habidas en este Municipio durante los veinte años de paz.
706	1.963	2-1-63	Contestación a la 1ª Parte Cuestionario Remitido por Gobierno Civil, Basico, para elaboración de una Política Turística.
707	"	11-2-63	Ficha Sobre diversos aspectos Turísticos que presenta este término Municipal.
708	"	8-4-63	Instruido con motivo de la REUNION COMARCAL DE IMPULSO Y COORDINACION convocada por el Gobierno Civil de la provincia.
709	"	16-5-63	Instruido a petición de la Delegación de Hacienda de la provincia en solicitud de una relación de inmuebles destinados <del>Enx</del> este Municipio a la ENSEÑANZA PRIMARIA.
710	"	6-63	Programa de Inversiones.
655	1.964	21-1-64	Constestación al cuestionario remitido por la oficina de Coordinación y Desarrollo del Gobierno Civil de la provincia.
656	"	17-1-64	Incoado a petición de la Delegación Provincial del Ministerio de Información y Turismo de Málaga relacionada con las playas de este Municipio.
657	"	16-5-64	Incoado en virtud de petición de la Delegación Provincial del Ministerio de Información y Turismo a efectos de constituir el "CALENDARIO TURISTICO DE 1.965".
658	"	31-10-64	Incoado a petición del Gobierno Civil de Málaga sobre realizaciones más destacadas en este Municipio en materia de CONSTRUCCION DE VIVIENDAS.
654	1.966	30-6-66	Datos para la "ENCUESTA SOBRE MUNICIPIOS TURISTICOS" enviado a la Catedra de D. Admtvd. de la Facultad de Ciencias Politicas, Economicas y Comerciales de Málaga.
667	"	7-10-66	Contestación al cuestionario enviado por la Dirección General de Promoción del Turismo, a efectos de la declaración de Zona de Interés Turístico Nacional a la Costa del Sol.



MARBELLA (11.000 habitantes).- Ciudad típicamente andaluza, rodeada de frondosos pinares y situada a orillas del Mediterráneo en la Costa del Sol malagueña.- Dista 56 kms. de Málaga y 80 de Algeciras y Gibraltar, poblaciones con las que comunica por medio de una excelente carretera. Entre Málaga y Marbella, a 50 kms. de esta Ciudad, existe el Aeropuerto Internacional que tiene establecido servicio directo de autobuses con la misma. Su clima es muy benigno y uniforme, siendo especialmente cálidos los inviernos.- Contribuye a las excelencias de este clima el macizo montañoso llamado "Sierra Blanca" que protege a la población de los vientos fríos del Norte. Desde las cumbres de Sierra Blanca se domina un espléndido panorama de mar y tierra con las costas del estrecho de Gibraltar al fondo. La vegetación de la comarca es exuberante, con cultivos y plantaciones de carácter sub-tropical (chirimoyos, caña de azúcar, plátano), siendo muy apreciadas las uvas moscatel, las pasas, las naranjas y los higos secos. Cuenta Marbella con magníficas playas, muy concurridas durante todo el año, y un puerto para embarcaciones de pesca y recreo.- Contrasta la parte antigua de la población, formada por calles estrechas, casas pintadas de blanco, (rejas y balcones de complicada herrería), y la zona moderna con numerosas residencias y hoteles (rodeados de hermosos jardines).

Posiblemente en el actual emplazamiento de Marbella estuvo situada Salduba, ciudad romana mencionada por los geógrafos de la antigüedad. Marbella formó parte del reino musulmán de Granada hasta que el 10 de junio de 1,485 fué reconquistada por los Reyes Católicos. Sufrió la ciudad varios ataques de los piratas turcos en el siglo XVII. Durante la Guerra de la Independencia (1.808) fué notable la defensa del Fuerte de San Luis.

Dentro del casco de la población se conservan restos de la muralla que rodeaba la ciudad, así como un castillo de origen romano reconstruido por los musulmanes. Son de destacar también el puente romano sobre el arroyo de Nagüeles, la Casa Consistorial edificada en el siglo XVI con arcos y pinturas murales de la época, la Iglesia parroquial, el Hospital de Bazán, etc.- En San Pedro de Alcántara (10 kms.) son interesantes las ruinas de una termas romanas (Bóvedas) y las de la Basíli-



Dispone Marbella de campos para la práctica de golf, tiro y fútbol. La gran benignidad del clima permite la práctica de los deportes marítimos (natación, pesca marítima y submarina) en todo tiempo. El coto forestal de Sierra Blanca es lugar maravilloso para la práctica del excursionismo y en él puede contemplarse en libertad a la cabra salvaje o "cabra hispánica".-

---==oOo==---



CUESTIONARIO SOBRE CENTROS OFICIALES DE  
ENSEÑANZA MEDIA Y PROFESIONAL.-

- 1.- Localidad. MARBELLA (MALAGA).
- 2.- Clase de Centro. INSTITUTO TECNICO DE ENSEÑANZA MEDIA.
- 3.- Datos sobre el local que ocupa.
  - 3.1.- Fecha aproximada de construcción.- 28 DE FEBRERO DE 1.965.
  - 3.2.- Propiedad del edificio o local.- MINISTERIO EDUCACION Y CIENCIA.
  - 3.3.- Capacidad de alumnos.- TRESCIENTAS CINCUENTA PLAZAS.
  - 3.4.- VIVIENDAS de personal.- CONSERJERIA.
  - 3.5.- Situación (plaza o calle).- CALLE FRANCISCO NORTE.
  - 3.6.- Número de teléfono.- 82-38-35.
- 4.- Datos sobre los servicios.
  - 4.1.- Biblioteca, Superficie que ocupa y número aproximado de volúmenes. Ocupa una superficie de 79'60 m<sup>2</sup> con 1.200 volúmenes.
  - 4.2.- Salón de actos, su capacidad.- CIENTO SESENTA Y DOS BUTACAS.
  - 4.3.- Capilla, Número aproximado de plazas.- CIENTO SETENTA PERSONAS.
  - 4.4.- Internado, Número de plazas.- NO EXISTE
  - 4.5.- Instalaciones deportivas. Extensión y detalle de las mismas.- GIMNASIO DE UNOS 80m<sup>2</sup> Y PATIO CON CAPACIDAD PARA HACER DIVERSAS INSTALACIONES DEPORTIVAS (más de 2.500 m<sup>2</sup>). EL PROYECTO DE ADECUACION DEL CAMPO DE DEPORTES SE PRESENTO EN MADRID CON FECHA (4-XI-1.968) Y ESTA DETENIDO POR HABERLO FIRMADO UN APAREJADOR; SE RECLAMO PARA PASARLO A FIRMA DE ARQUITECTO. ES INDISPENSABLE Y URGENTE SU REALIZACION.
  - 4.6.- Talleres. Sus clases y extensión aproximada.- SECCIONES DE CARPINTERIA, MECANICA Y ELECTRICIDAD.- 800 m<sup>2</sup>.
  - 4.7.- Calefacción. Sistema.- ELECTRICO (incompleto).
  - 4.8.- Gabinete médico.- NO EXISTE.
  - 4.9.- Otros servicios (comedores, cafetería etc).- NO EXISTEN.
- 5.- Datos sobre las enseñanzas que imparten.
  - 5.1.- Grado o grados de enseñanza.- BACHILLERATO TECNICO ELEMENTAL (MODALIDAD INDUSTRIAL-MINERA).
  - 5.2.- Ramas y especialidades.- BACHILLERATO UNIFICADO.
  - 5.3.- Clases de enseñanza.- OFICIAL Y LIBRE.-
  - 5.4.- Regímenes de enseñanza (nocturno y diurno).- DIURNO.
  - 5.5.- Escuela preparatoria.
    - 5.5.1.- Fecha de la disposición que estableció su funcionamiento.- NO EXISTE.
    - 5.5.2.- Fecha de su constitución en Consejo Escolar Primario.- NO EXISTE.
- 6.- Datos sobre el alumnado.
  - 6.1.- Clase de alumnos (masculinos, femeninos).- MIXTO



*Datos enviados a SP  
en enero 1960*

DATOS DE INTERES SOBRE MARBELLA

POBLACION.- 11.252 habitantes (5.562 varones y 5.690 hembras).

EXTENSION.- 11.280 Has. (el término municipal), distribuidas al norte de los 28 kms. de costa que abarca el mismo.

DATOS HISTORICOS.- En el actual emplazamiento de Marbella, posiblemente, estuvo situada Salduba, ciudad romana mencionada por los geógrafos de la antigüedad. Formó parte del reino musulmán de Granada hasta que el 10 de Junio de 1.485 fué reconquistada por los Reyes Católicos. Sufrió la ciudad varios ataques de los piratas turcos en el siglo XVII, siendo notable en el XIX, durante la guerra de la Independencia, la defensa del Fuerte de San Luis.

Dentro del casco de la población se conservan restos de la muralla que rodeaba la ciudad, así como un castillo de origen romano reconstruido por los musulmanes. Son de destacar también el puente romano sobre el arroyo de Nagüeles, la Casa Consistorial edificada en el siglo XVI, con artesonado y pinturas de la época, la Iglesia parroquial, el Hospital de Bazán, etc. En la barriada de San Pedro de Alcántara (a 10 kms.) son interesantes las ruinas de unas termas romanas (Bóvedas) y las de la Basílica paleo-cristiana de Vega del Mar (siglo III).

CLIMA.- Benigno y uniforme, siendo especialmente cálidos los inviernos. Contribuye a las excelencias de este clima el macizo montañoso llamado "Sierra Blanca", que protege a la población de los vientos fríos del norte. (Desde sus cumbres se domina un espléndido panorama de mar y tierra, con las costas del estrecho de Gibraltar al fondo).

Las temperaturas medias anuales son: invierno, 13,8°; primavera, 20,5°; verano, 24,4°; y otoño 16,1°; Media anual, 18,7°.-

VEGETACION.- Exuberante, con cultivos y plantaciones de carácter subtropical (chirimoyos, caña de azúcar, plátanos), siendo muy apreciadas las uvas moscatel, las pasas, naranjas e higos secos.-

CARACTERISTICAS URBANAS.- Contrasta la parte antigua de la población, formada por calles estrechas, casas pintadas de blanco, rejas y balcones de complicada herrería, con la zona moderna, de amplias avenidas, residencias y hoteles rodeados de hermosos jardines.-

DISTANCIA A OTROS NUCLOS URBANOS.- A Estepona, 26; a Fuengirola, 26; a Torremolinos, 38; a Málaga, 56; a Gibraltas, 80; a Córdoba, 250; a Sevilla, 212; a Granada, 190; a Madrid, 620.-

MEDIOS DE COMUNICACION.- Carretera y avión. Contándose con servicio regular de transporte (Málaga-Algeciras) y con servicio directo de autobuses desde el Aeropuerto Internacional, sito éste a 50 kms. de Marbella en dirección Málaga.-

DEPORTES.- Pesca marítima y submarina, natación (en playas y piscinas, durante todo el año), tiro al plato y pichón, golf, mini-golf, fútbol, baloncesto, excursionismo, etc. etc. Desde el coto forestal de Sierra Blanca puede contemplarse en libertad a la cabra salvaje o "capra hispánica", generalmente en manadas de 50 o 60.-



OTROS DATOS DE INTERES.- El crecimiento de Marbella sigue un ritmo vertiginoso. En menos de 10 años ha cambiado totalmente su fisonomía y la de todo el término municipal. Numerosos chalets, residencias, hoteles, Restaurantes, Salas de fiestas, campings y amplias zonas de terrenos, en periodo de urbanización, mediante la instalación de toda clase de servicios (agua, luz, pavimentaciones, alcantarillado, centros cívicos, clubs, etc.), jalonan los 28 kms. de costa del término municipal.-

Cada año es mayor el número de extranjeros que visitan Marbella. Como lo prueba la cada día más numerosa colonia de los mismos, el elevado número de transmisiones de terrenos que se realizan a su favor y la cantidad de divisas que se intercambian en los Bancos de la localidad, cantidad que, según nuestra fidedigna fuente de información, asciende en el segundo semestre del pasado año a unos 90 millones de pesetas.-

Una Ciudad Residencial de Educación y Descanso y el impulso que el Plan de ordenación y Desarrollo de la Costa del Sol va a dar a esta Zona (ampliación de la carretera general Cádiz-Málaga, construcción de paseos marítimos, carretera de circunvalación al pie de Sierra Blanca, estación de autobuses, club náutico, ampliación del campo de deportes, enlace directo de Antequera-Alora-Marbella, dotación amplísima de los servicios de agua potable y energía eléctrica para una población superior a las 60.000 almas, etc. etc.), colocarán definitivamente a Marbella en el lugar privilegiado turísticamente a que por su situación, por la belleza de sus paisajes y por la bondad de su clima le corresponde.-

Marbella, enero 1.960.



RELACION DE HOTELES, RESIDENCIAS, Y PRINCIPALES COMERCIOS EXISTENTE EN ESTE TERMINO MUNICIPAL;ASI COMO LAS URBANIZACIONES MAS IMPORTANTES .-

=====

HOTELES Y RESIDENCIAS

=====

Hotel Don Pepe  
Hotel Skol  
Hotel Las Chapas  
HOTEL Wellington  
Hotel Estrella del Mar  
Hotel Artola  
Hotel Ric Mar  
Hotel Los Monteros  
Hotel Bellamar  
Hotel El Fuerte  
Hotel San Nicolas  
Hotel Guadalpin  
Hotel Marbella Club  
Hotel Rio Verde  
Hotel Cortijo Blanco  
Hotel Guadalmina  
Hotel Miramar  
Hotel Salduba  
Hotel Huerta Grande  
Hotel Saint Tropez

RESIDENCIAS

San Cristobal  
Lima  
Finlandia

*así  
globus*

COMERCIOS MAS IMPORTANTES

Supermercado "Costabella"  
" " "San Pedro de Alcantara"  
" " "Cavasa"  
" " "Galerias (hoy Yague)"  
" " "Alfredo Palma Sanchez"

ULTRAMARINOS

D. Mario Sanchez Cuevas  
" FranciscoGuerrero Piña  
" Jose Lorenzo Cuevas  
" Antonio Lorenzo Cuevas  
" Francisco Lorenzo Cuevas

TEJIDOS

D.Salvador Gamez Carrasco  
" Nuria  
" Salvador Palma Sanchez  
" Sobrino Felix Saenz  
" Luis Gamez Piña  
" Antonio Gamez Amores  
" Cervan

FERRETERIA

D.Ignacio Piazza Cantarero  
" Salvador Gamez Amores  
" Ramon Cordoba Gonzalez  
" Fernando Caracuel Bellido



### MERCERIA

D. Jose Gil Villalobos  
" Josefa Gamez Naranjo  
" Dolores Jimenez Aranda  
" Fernando Lopez Moya  
" José Aguirre Gonzalez  
" Ana Maria Peña Osorio  
D<sup>a</sup> M<sup>a</sup> Teresa Roca Serra  
" Violette E. Stepheris  
" Rafael Gil Villalobos  
" Juan del Rio Mapelli  
" Antonio Lima Romero

### ALMACENES DE VINOS

D. Juan Guerra Reina  
" Cooperativa Hosteleria S. Andres  
" Enrique Porras Campos  
" Enrique Sanchez Garcia  
" La Vinicola Cordobesa  
" Antonio Dominguez Salvador  
" José Guerola Sanchez.--

### FABRICA DE HARINAS

D. Jeronimo Amores Lima

### PANADERIAS

D<sup>a</sup> Antonia Cantero Gonzalez  
" Antonio Fernandez Gonzalez  
" Vicente Alarios Genovés

### FABRICA DE ACEITES

D. Manuel Lavigne Roldan

### VENTA MAYOR COMESTIBLES

D<sup>a</sup> Ana Gil Martin  
D<sup>a</sup> Antonia Medina Bueno

### RESTAURANTE Y CAFETERIAS

D. Lolita  
D. Maximo Otal Urbano  
D. Rafael Guerrero Velasco  
D. Mario Perez y Perez de Abascal  
D. Miguel Macias Sanchez  
D. Manuel Sanchez Cantos  
D. Luis Alcaraz Gil  
D. Cristobal Parra Sanchez  
D. Mary Emid Tidell

### SALAS DE FIESTAS

D. La Pagode  
El Trianon  
El Platero  
D. Magdalena Rasnasco Ros

### CAMPING 1<sup>a</sup> CLASE

D. Juan Lavigne Roldan



FABRICA DE GASEOSAS

D. Andres Sanchez Cantos  
D. José Caracuel Rueda

VENTA CERVEZA MAYOR

D. Francisco Gomez Doblas  
D. Antonio Montero Sanchez  
D. Juan Blanco Gallardo  
D. Andres Sanchez Cantos

ELECTRODOMESTICOS

D. Taillefer S.A.  
D. Rafael Puya Gonzalez S.A.  
D. Jose Luis Cuevas Garrido  
D. Robustiano Pons Martin  
D. Antonio Martin Cantero  
D. Cid- Zam  
D. Juan Alarcon Jimenez  
D. Juan Fernandez Peinado

VENTA DE RADIOS

D. Pablo Eulalio Fiestas  
D. J. Luis Duarte Glabeño

IMPRESA

Imprenta Sur  
D. Arturo Rivera Trujillo

ZAPATERIA

D. Juan Rivera Trujillo  
D. Antonio Rueda Sanchez  
D. Antonio Sanchez Dominguez

VENTA RECAMBIOS AUTOMOVILES

D. Manuel Navarro Garcia

DROGUERIAS

D. Jacinto Berdaguer Camacho  
D. José Espejo Garcia  
D. Isabel Garcia Villalba  
D. Enrique Jimenez Maroto  
D. Juan Lavigne Gutierrez  
D. Francisco Lima Puertas

SURTIDOR GASOLINA

D. Autos Servicios Andaluces S.A.  
D. Manuel Ramos Vazquez  
D. Juan Moré Barrientos

FABRICA LADRILLOS

D. Joaquin Gomez Aguera

FABRICA DE MARMOL

Marmoles Benahavis S.A.

QUINCALLA FINA

D. Rohan S.A.



## VENTA MAYOR CEMENTO Y MATERIALES EN CONSTRUCCION

D. Francisco Nieto Arias  
D. Francisco Roa Jimenez  
D. Francisco Garcia Parra

### BISUTERIA FINA

D. Ana Calle Donestevé  
D. Antonia Galvin Valentin  
D. Jose Gil Villalobos  
D. Fernando Alvarez Gomez

### GARAJES

D. Manuel Parra Berrocal  
D. Marino Villar Otal

### VENTA OBJETOS REGALOS

D. José Aguirre Gonzalez  
D. Jose Becerra Rivas  
D. Francisco Cervara Garcia.-  
D. Enrique Espejo Trujillo  
D. Pedro Gamez Montiel  
D. Jose Gil Villalobos  
D. Pio Lopez Moya  
D. Francisco Moral Dominguez  
D. Sistema Skol S.A.

### AGENCIAS VIAJES

D. Jose Trujillo Zafra  
D. Ultramas Exprés  
D. Ramon Utrera Maresca  
D. Viajes Aymar  
D. Viajes Meliá  
D. Viajes Torremolinos

### PELUQUERIAS

D. Miguel Guerrero Perez  
D. Manuel Cantos Lopez  
D. Encarnacion Gomez Reyes  
D. Jose Ant<sup>o</sup> Guiú Casals  
D. Herminia Liebana Maté  
D. Fernando Gonzalez Mejias  
D. Julio Ruiz Mola

### URBANIZACIONES

Guadalmina,  
Linda Vista  
Romero  
Los Angeles  
Guadaiza I  
Andalucia La Nueva  
Rio Verde (margen drcha,)  
Loma Rio Verde  
Club Marbella  
Santa Petronila  
Cortijo Nagueles  
Casablanca  
El Capricho  
E cascada de Mamojan  
La Merced  
La Pavona Real  
Molino de Viento  
Calahonda (2ª fase)

Los Naranjos  
El Calvario (1ª fase)  
Haza del Meson  
Miraflores  
Nuestra Sra. del Pilar  
La Montua  
Golf Rio Real  
Los Monteros  
El Rosario  
Barronal de la Morena  
-Los Pinos  
Costabella  
Ricmar  
Pinomar  
Real de Zaragoza  
Elviria  
Rancho Wellington  
Marbesa  
Artola




URBANIZACIONES, enclavadas en el término Municipal de MARBELLA.-

1. Hacienda Guadalmina.-Don NORBERTO GOIZUETA GALVETE.-Km.176 Derecha.-
2. Urbanización LINDA VISTA.-Sr.MAQUINTONS.-Km. 176'800,derecha e izquierda.
3. LAS ADELFA.-Sr NEVILLE.-Km.177'200.- derecha.
4. LOS ANGELES.- L.U.C.~~S.A.~~-Km.178'300.-derecha.
5. *Guadalupe* INMOBILIARIA COSTA DEL SOL.S.A.-Km.179.- derecha.-
6. EL RODEO.-Don RICARDO SORIANO SCHOLTS.-Km.179'500.-derecha.
7. ANDALUCIA LA NUEVA.-Don JOSE BANUS.-El Angel.-Kms 180 al 182,derecha e lqda.
8. URBANIZACION RIO-VERDE.-Don FRANCISCO GOMEZ DOBLAS.-Km.182.-derecha.
9. LOMA RIO-VERDE.-D<sup>a</sup> LUISA BARINAGA.-Km.182'200.-Izquierda.
10. URBANIZACION ANCON.-Dom JOSE RODRIGUEZ DE MENDOZA.-Km.184.-derecha.
11. TORREVERDE.-DonMARIANO PEREZ NAVARRO.-Km.184.-derecha.
12. LOS VERDIALES.-Don JOSE MELIA.-Km.184'100.-derecha.
13. Don FRANCISCO GUERRERO RODRIGUEZ.-Km.184'500.-derecha.
14. CLUB-HOTEL MARBELLA.-Principe ALFONSO HOHENLOHE.-Km185.-derecha.
15. MARBELLA-MONTAÑA (Naguales).- L.U.C.~~S.A.~~-Km 185.-Izquierda.
16. SANTA PETRONILA.-D<sup>a</sup>PETRONILA ESCANDON Y SALAMANCA.-Km.185.-derecha.
17. Don MANUEL GONZALEZ CABELLA.-Km.186.-Izquierda.-
18. RUBAN.- (Luccsa).-Casablanca.-Km 186.-Izquierda.-
19. EL CAPRICHIO.-SR ~~AGUARA~~-Km.186.-Izquierda.
20. LA MERCED.-SPIC. S.A.-Km.187.-Izquierda.
21. *2. centro de la zona - Valdeollos* MOLINO VIENTO.-Don VEIKKO ANTERO LAHTINE.-Km.187.-derecha.
22. URBANIZACION LOS NARANJOS.-HERMANOS BELON LIMA.-187.-Izquierda.-
23. CALVARIO.-Don JOAQUIN GOMEZ AGUERA.-Km.187'100.-Izquierda.
24. Apartamentos SAN RAMON.-Construcciones,E.MACAZAGA.S.A.-Km.188'500.-Dcha.
25. LA MONTUA.-Don ANTONIO ABEIJON VELOSO.-Carretera de Ojen.-
26. HUERTA PEÑON.-D<sup>a</sup> ELISABETH DE HORCHE.-Carretera de Ojen.-
27. *Torre de la* Don ROL THEODOR RACK.-Km.190.-Izquierda.-Arroyo 2<sup>a</sup>.- *co los Perceles*
28. PANORAMA.-Don MEYER O'HALLON.-Km.190'100.-Izquierda.
29. URBANIZACION RIO-REAL.-Don MEYER O'HALLON.-Km.190'500.-Izquierda.
30. LOS MONTEROS.-Don MARIANO VERGARA (Dr<sup>tor</sup>.Banco Coca en Malaga)Km.192 y 194Dcha
31. MONTE ALICATE.-Don ROLF THEODOR RACK.-Km.195'500.-Izquierda. *"los Perceles"*
32. ALICATE.-Don ANTONIO SANCHEZ CUEVAS.-Km.195'600.-Dcha e Izqda.
33. GASTON CERVERA LECROZE.- (Camping).-Km.195'700.-derecha.
34. VISTAMAR.-Don H.u.E.E.Hrhardt.Km.196.-derecha
35. RIC-MAR.-Don JOSE RIC SANCHEZ.-Km.196.-derecha e izquierda.



- 14 LA VIBORA.-Don GASTON CERVERA LECROZE.-Km.197'500.-derecha.-
- ✓ REAL DE ZARAGOZA.-DASSA.-Don UBALDO APIAZU.-Km.197'500.-derecha.
- ✓ SACONIA.-La Vibora.- (Alcala 1, Tfno 2319403, Madrid 14).-Km198.-Izquierda.
- ✓ LAS CHAPAS.-<sup>Velvia</sup>Don SALVADOR GUERRERO RAMIREZ.-Km.198 y 199.-dcha e izda.
- ✓ RANCHO WELLINGTON.-Don BALTASAR IBAN VALDES.-Km199.-derecha.
- ✓ MARBESA.-Don CARLOS H. MOOS.-Km.199.-derecha.-
- ✓ ARTOLA.-Don JORGE REIN SEGURA.-Km.201.-derecha.-

Marbella, 16 de enero de 1,963.

  
Miguel Vives

.. H<sup>o</sup> Peral



RELACION DE LAS URBANIZACIONES EXISTENTES EN ESTE TERMINO

=====

1. "GUADALMINA". Inmobiliaria Guadalmina. Km. 176 de la carretera general Cádiz-Málaga, asu derecha.
2. "LINDAVISTA". Sr. Mackingtonh. Km. 176.800, derecha e izquierda.
3. "LAS ADELITAS". D. Edgar Neville. Km. 177.200, derecha.
4. "LOS ANGELES". D. Cristobal Parra Sanchez. Km. 178,300 derecha de la carretera. Superficie, 250.000m<sup>2</sup>.
5. "GUADAIZA NUM1". Inmobiliaria Costa del Sol. Km 179, margen derecha de la carretera y del Rio Guadaiza.
6. GUADAIZA NUM 2". Inmobiliaria Costa del Sol. Km. 179, derecha de la carretera e izquierda del Rio Guadaiza. Superficie, 95.156 m<sup>2</sup>.
7. "EL RODEO". D. Ricardo Soriano Scholtz. Km. 179.500 derecha.
8. "LAS MIMOSAS". D. Andrés Delmare. Partido del Rodeo. Superficie 87.828 m<sup>2</sup>.
9. "CIUDAD PARQUE DE TURISMO ANDALUCIA LA NUEVA". José Banús Masdeu S.A... Km. 180 al 182, derecha e izquierda de la carretera general. El Plan comprende 1.500 hectareas. El Plan general definitivo se halla sin aprobar todavia. En la actualidad han presentado un Plan Parcial, que comprende terrenos cerca del mar, de unos 250.000 m<sup>2</sup>.
10. "RIO VERDE". Hermanos Chinchilla Alonso. Km. 182 de la carretera general Cádiz-Málaga, derecha.
11. "LOMA DE RIO VERDE". D<sup>a</sup> Luisa Barinaga. Km. 182,500, izquierda.
12. "ANCON". D. José Rodriguez de Mendoza. Km. 184 derecha.
13. "TORREVERDE". D. Mariano Pérez Navarro. Km. 184, derecha de la carretera general.
14. "LOS VERDIALES". D. José Meliá Km. 184.100, derecha.
15. "GUERRERO". D. Francisco Guerrero Rodriguez. Km. 184.500, derecha.
16. "MARBELLA-MONTAÑA". L.U.C.S.A.-Km. 185, izquierda, Al norte del Camino de Nagueles.
17. "NAGUELES". D. Manuel González Cabello.-Km. 186 izquierda.
18. "SANTA MARGARITA". Santa Margarita S.A.-Km.185, derecha.
19. "SANTA PETRONILA". D<sup>a</sup> Petronila Escandón de Salamanca. Km. 185 derecha.
20. "CASABLANCA". Inmobiliaria Rubán. Km. 186 izquierda.
21. "EL CAPRICH0". D. Ruperto Eguaras Reñ.- Km. 186, izquierda. Superficie 125.000 m<sup>2</sup>.
22. "LA MERCED". Spic S.A.- Km. 187, izquierda. 25.307 m<sup>2</sup>
23. Propiedad de D. Carlos de Ortega Morejón. Km. 187, izquierda. Al norte del Camino de Acceso al Campamento "Vigil de Quiñones".
24. "MOLINO DE VIENTO". D. Weiko Antero Lahtinen.-Km.187, derecha.



25. "LOS NARANJOS". Hermanos Belón Lima. Km. 187, izquierda
26. "EL CALVARIO". D. Joaquin Gómez Agüera. Km. 187.100 izquierda
27. "CORTIJO DE MIRAFLORES". Hno-s Lavigne Roldán. Norte del caso urbano e izquierda del Camino de Trapiche.
28. "COLONIA NUESTRA SEÑORA DEL PILAR". Inmobiliaria Sari.-Norte del casco urbano, derecha del citado Camino.
29. "DIVINA PASTORA". Montepío Social del Servicio Doméstico Divina Pastora. Noreste núcleo urbano, izquierda calle Peñuelas.
30. "HUERTO PORRAL". Tomás García. Derecha calle Peñuelas. 9.674 m<sup>2</sup>.
31. "SAN RAMON". Construcciones Macazaga, S.A.-Km. 188.500, derecha de la carretera general Cádiz-Málaga.
32. "LA MONTUA". D. Antonio Abeijon Veloso. Izquierda de la carretera de Ojén.-
33. "HUERTO PEÑON". D<sup>a</sup> Elisabeth Weber de Horcher. Derecha carretera de Ojén.-
34. "LA ESPERANZA". Torregrosa, S.A. Derecha carretera Ojén, al norte del Cementerio Municipal.
35. "LAS ALBARIZAS". D. Rodolf Theodor Rack. Km.190 de la carretera gral, izquierda. Derecha del camino Los Pescadores. 18.209 m<sup>2</sup>.
36. "PANORAMA". Hermanos O'Hayón. Km. 190 izquierda.
37. "RIO REAL". D. Meyer O'Hayón. Km. 190.500 izquierda.
38. "LOS MONTEROS". Banco Coca Km. 192 y 194 derecha.
39. "Propiedad de D. Rodolf Teheodor Rack". Km. 195.500
40. "Propiedad de D. Antonio Sánchez Cuevas." Km. 195.600, derecha e izquierda.
41. Propiedad de D. Castón Cervera Lecroze. Km. 195.700 derecha.
42. "VISTAMAR". Sr. Ehrhardt. Km. 196, derecha.
43. "RICMAR". D. José Ric Sánchez. Km. 196 derecha e izquierda.
44. "Propiedad de D. Castón Cervera Lecroze". Km. 197.500 derecha.
45. "REAL DE ZARAGOZA". D. Ubaldo Apiazu Km. 197.500 derecha
46. "SACONIA". Km. 198, izquierda.
47. "ELVIRIA". D. Salvador Guerrero Ramirez. Km. 198 y 199, derecha e izquierda. Superficie, 1.000 hectáreas.
48. "RANCHO WELLINGTON". D. Baltasar Ibán Valdés. Km. 199, derecha.
50. "ARTOLA". D. Jorge Rein Segura. Km. 201. derecha.

Marbella a 16 de Mayo de 1.963



COMPLEMENTO DEL TURISMO RECEPTIVO 1

1. CONSIDERACIONES ESPECIALES RELATIVAS A ESTE MUNICIPIO.

.....

14. Urbanizaciones y obras particulares autorizadas cada año. Período 1957-1962

141.- Urbanizaciones sin edificación o construcción, emprendidas por particulares: Casi todas las urbanizaciones actuales han aparecido en dicho período, que suman en total 45. Se desconoce en la generalidad de los casos el presupuesto o inversión de la urbanización, si bien en todas se halla resuelto el problema de agua, luz y accesos, pues son requisitos previos para la enajenación de parcelas. En cuanto al vertido de aguas residuales cada una de las urbanizaciones lo tiene estudiado según la importancia de las mismas, pues va desde la construcción de fosas sépticas dentro de cada parcela hasta redes generales que se adentran en el mar como, por ejemplo, la Urbanización "Elviria" o "Andalucía la Nueva". A continuación enumeramos dichas urbanizaciones, con expresión de su propietario y situación de las mismas:

- 118/57 1. Urbanización Guadalmina.- Inmobiliaria Guadalmina. Km. 176 de la carretera general Cádiz-Málaga, a la derecha.
2. Urbanización Lindavista. Sr. Markinstosh. Km. 176'800 derecha izquierda de dicha carretera.
3. Id. "Las Adelfas" D. Edgar Neville. Km. 177'200. derecha de dicha carretera.
- (7) 4. Id. "Los Angeles".- D. Cristobal Parra Sánchez. Km. 178'300 derecha de dicha carretera. = 24-3-61.-
- 51-61-5. Id. "Guadaiza".- Inmobiliaria Costa del Sol. Km. 179 derecha la carretera y del Rio Guadaiza. = 8.8.62.-
- (4) 6. Id. "~~Inmobiliaria~~ Costa del Sol". -Inmobiliaria Costa del Sol. Km. 179 a la izquierda del Rio Guadaiza.
- (10) 7. Id. "El Rodeo".- Don Ricardo Soriano Scholtz. Km. 179'500 derecha de dicha carretera.
- (5) 8. Id. "Ciudad Parque de Turismo Andalucía la Nueva".- Jose Benis Masdou, S.A. y otras.- Km. 180 al 182 derecha izquierda de dicha carretera.
- (6) 9. Id. "Rio Verde".- Hermanos Chinchilla.- Km. 182 derecha.
- (2) 10. Id. "Loma de Rio Verde".- D<sup>a</sup> Luisa Barinaga. Km. 182-500 izquierda.
- (3) 11. Id. "Ancón".- D. José Rodríguez de Mendoza. Km. 184 derecha.



12. Urbanización "Torreverde".- D. Mariano Pérez Navarro. Km. 184 derecha de la carretera general Cádiz-Málaga.
13. Id. "Los Verdiales".- D. José Meliá. Km. 184'100 derecha.
14. Id. "Guerrero".- D. Francisco Guerrero Rodríguez. Km. 184'500 derecha.
- (4) 15. Id. "Marbella-Montaña".- L.U.C.S.A. Km. 185 izquierda.
16. Id. "Club-Hotel Marbella".- Santa Margarita, S.A.. Km. 185 derecha.
17. Id. "Santa Petronila".- D<sup>a</sup> Petronila Escandón y Salamanca. Km. 185 derecha.
18. Id. "Naguales".- D. Manuel González Cabello. Km. 186 izquierda.
19. Id. "Casablanca".- Inmobiliaria Ruban. Km. 186 izquierda.
20. Id. "El Capricho".- D. Ruperto Eguaras Rey. Km. 186 izquierda. <sup>12-5-58</sup>
21. Id. "La Merced".- Spic, S.A.- Km. 187 izquierda. - 20-6-62
- (8) 22. Id. propiedad de D. Carlos Ortega Morejón. Km. 187 izquierda de la carretera y Camino Vigil de Quifiones.
23. Id. "molino de Viento".- D. Veikko Antero Lahtine. Km. 187 derecha.
24. Id. "Los Naranjos".- Hermanos Belón Lima. Km. 187 izquierda.
25. Id. "El Calvario".- D. Joaquín Gómez Agüera.- Km. 187'100 izquierda.
- (11) 26. Id. "Nuestra Señora del Pilar".- Inmobiliaria SARI. Al norte del casco urbano, derecha del camino del Trapiche.
- x 27. Id. "La Montaña".- D. Antonio Abeijón Veloso. carretera de Ojén.
- y 28. Id. "Huerta Peñón" D<sup>a</sup> Elizabeth Weber de Horche. Carretera de Ojén.
29. Id. "Divina Pastora".- Montepío Social del Servicio Doméstico Divina Pastora, calle Peñuelas de este núcleo urbano.
30. Id. "San Ramón".- Construcciones E.M.A.C.A.Z.A.G.A., S.A.- Km. 188'500 derecha carretera general Cádiz-Málaga. <sup>12-5-58</sup>
31. Id. "La Esperanza".- Torregrosa, S.A.- Carretera Ojén a la da.
- (Los Albarizos) 32. Id. propiedad de D. Rolf Theodor Rack. Km. 190 izquierda de la carretera y derecha del Camino de los Pescadores. - 20-9-61
33. Id. "Panorama".- Hermanos O'hayon. Km. 190.100 izquierda.
34. Id. "Rio Real".- D. Meyer O'hayon. Km. 190.500 izquierda.



(9) →

35. Urbanización "Los Monteros".- Banco Coca.- Km. 192 y 194 derecha. = 11-12-58

36. Id. <sup>por fines</sup> propiedad de D. Rodolf Theodor Rack. Km. 195'500 izqda. = 20-9-61

37. Id. id. D. Antonio Sánchez Cuevas.- Km. 195'600 derecha e izquierda.

38. Id. propiedad de D. Gastón Cervera Lecroze. Km. 195.700 derecha.

39. Urbanización "Vistamar". Sr. Ehrhardt. Km. 196 derecha.

40. Id. "Ricmar".- D. José Ric Sánchez. Km. 196 derecha e izqda.

41. Id. propiedad de D. Gastón Cervera Lecroza. Km. 197.500 derecha.

42. Id. "Real de Zaragoza".- D. Ubaldo Apiazu. Km. 197'500 derecha.

43. propiedad de SACIONIA. Km. 198 izquierda.

44. Id. "Elviria".- D. Salvador Guerrero Ramirez. Km. 198 y 199 derecha e izquierda.

45. Id. "Rancho Wellington".- D. Baltasar Ibán Valdés. Km. 199 derecha.

46. Id. "MARBESA".- D. Carlos H. Moos. Km. 199 derecha. = 21-3-62

47. Id. "Artola".- D. Jorge Rein Segura. Km. 201 derecha.

## 142.- Edificaciones o construcciones en urbanizaciones particulares:

(9)-48. Urbanización La Pepina: José C. Grew, Km 180 der. = 8-8-62

(4)-49.- " La Carolina: John Enryferald Brown Km 185 izquierda.

(11)-50.- " Haza del Mesón Marbella, D. Rafael Zea M.

(5)-51.- " La Playa: P.O.S.A. Km: 179 der. 100 m. al N. de la C. Gral. Km. 182.550

(6)-52.- " La Pradera: Venancio Javira y otros. Km 179 der.

(7)-53.- " El Cruce: Km 178 izq. Inmobiliaria S. Pedro Alcán.

(8)-54.- " Miraflores: Km: 187 izq. Hermanos Lavigne

(9)-55.- " Lugar de Casado y Calderon León Chiriquí, K: 182 izq.

(10)-56.- " El Salto: Neil Mc. Gillivray, Km 179 izq.

(11)-57.- " Guadiza II: Inmob. Costa del Sol. Km 179 derecha carretera e izq. río Guadiza

(2)-58.- " Las Mimosas: D. Andrés Delamare, Partido del Rodeo,

(3)-59.- " Huerto Porral, Tomás García. Derecha c/Peñuelas

Las Abadías:

17-12-62





*El Jefe Local del Movimiento*



*y*

*Alcalde de esta Ciudad*

*Saluda brazo en alto*

a su distinguido amigo y camarada, D. José Marques Iñiguez, Presidente de la Excm. Diputación Provincial y, tiene el gusto de acompañarle relación de las urbanizaciones existentes en este término municipal.

*Antonio Lizarza Turrarte*

*aprovecha gustoso esta ocasión para ofrecerle el testimonio de su más distinguida consideración personal.*

*Marbella, a 16 de mayo de 1.963.*



RELACION DE LAS URBANIZACIONES EXISTENTES EN ESTE TERMINO  
=====

1. "GUADALMINA". Inmobiliaria Guadalmina. Km. 176 de la carretera general Cádiz-Málaga, a su derecha.
2. "LINDAVISTA". Sr. Mackintosh. Km. 176.800, derecha e izquierda.
3. "LAS ADELPHAS". D. Edgar Neville. Km. 177.200, derecha.
4. "LOS ANGELES". D. Cristóbal Parra Sánchez. Km. 178.300, derecha de la carretera. Superficie, 250.000 m<sup>2</sup>.
5. "GUADAIZA NUM. 1". Inmobiliaria Costa del Sol, Km. 179, margen derecha de la carretera y del Rio Guadaiza.
6. GUADAIZA NUM. 2". Inmobiliaria Costa del Sol. Km. 179, derecha de la carretera e izquierda del Rio Guadaiza. Superficie, 95.156 m<sup>2</sup>.
7. "EL RODEO". D. Ricardo Soriano Scholtz. Km. 179.500 derecha.
8. "LAS MIMOSAS". D. André Delamare. Partido del Rodeo. Superficie 87.828 m<sup>2</sup>.
9. "CIUDAD PARQUE DE TURISMO ANDALUCIA LA NUEVA". José Banús Masdeu, S.A.. Km. 180 al 182, derecha e izquierda de la carretera general. El Plan comprende 1.500 Hectáreas. El Plan General definitivo se halla sin aprobar todavía. En la actualidad han presentado un Plan Parcial, que comprende terrenos cerca del mar, de unos 250.000 m<sup>2</sup>.—
10. "RIO VERDE". Hermanos Chinchilla Alonso. Km. 182 de la carretera general Cádiz-Málaga, derecha.
11. "LOMA DE RIO VERDE". D<sup>a</sup> Luisa Barinaga. Km. 182.500, izquierda.
12. "ANCON". D. José Rodríguez de Mendoza. Km. 184 derecha.
13. "TORREVERDE". D. Mariano Pérez Navarro. Km. 184, derecha, de la carretera general.
14. "LOS VERDIALES". D. José Meliá. Km. 184.100, derecha.
15. "GUERRERO". D. Francisco Guerrero Rodríguez. Km. 184.500, derecha.
16. "MARBELLA-MONTAÑA". L.U.C.S.A.— Km. 185, izquierda. Al norte del Camino de Nagueles.
17. "NAGUELES". D. Manuel González Cabello.— Km. 186, izquierda.
18. "SANTA MARGARITA". Santa Margarita, S.A.— Km. 185, derecha.
19. "SANTA PETRONILA". D<sup>a</sup> Petronila Escandón de Salamanca. Km. 185, derecha.
20. "CASABLANCA". Inmobiliaria Rubán.— Km. 186, izquierda.
21. "EL CAPRICHIO". D. Ruperto Eguaras Rey.— Km. 186, izquierda. Superficie, 125.000 m<sup>2</sup>.—
22. "LA MERCED". Spic, S.A.— Km. 187, izquierda. 25.307 m<sup>2</sup>.
23. Propiedad de D. Carlos de Ortega Morejón. Km. 187, izquierda. Al norte del Camino de acceso al Campamento "Vigil de Quiñones".
24. "MOLINO DE VIENTO". D. Weiko Antero Lahtinen.— Km. 187, derecha.



25. "LOS NARANJOS". Hermanos Belón Lima. Km. 187, izquierda.
26. "EL CALVARIO". D. Joaquin Gómez Agüera. Km. 187.100, izquierda 14.441 m<sup>2</sup>.
27. "CORTIJO DE MIRAFLORES". Hnos. Lavigne Roldán. Norte del casco urbano e izquierda del Camino del Trapiche.
28. "COLONIA NUESTRA SEÑORA DEL PILAR". Inmobiliaria Sari.- Norte del casco urbano, derecha del citado Camino.
29. "DIVINA PASTORA". Montepío Social del Servicio Doméstico Divina Pastora. Noreste núcleo urbano, izquierda calle Peñuelas.
30. "HUERTO PORRAL". Tomás García. Derecha calle Peñuelas. 9.674 m<sup>2</sup>.
31. "SAN RAMON". Construcciones Macazaga, S.A.- Km. 188.500, derecha de la carretera general Cádiz-Málaga.
32. "LA MONTUA". D. Antonio Abeijón Veloso. Izquierda de la carretera de Ojén.
33. "HUERTA PEÑON". Da Elisabeth Weber de Horcher. Derecha carretera de Ojén.
34. "LA ESPERANZA". Torregrosa, S.A. Derecha carretera Ojén, al Norte del Cementerio Municipal.
35. "LAS ALBARIZAS". D. Rodolf Theodor Rack. Km. 190 de la carretera general, izquierda. Derecha del camino Los Pescadores. 18.209 m<sup>2</sup>.
36. "PANORAMA". Hermanos O'Hayón. Km. 190, izquierda.
37. "RIO REAL". D. Meyer O'Hayón. Km. 190.500, izquierda.
38. "LOS MONTEROS". Banco Coca. Km. 192 y 194, derecha.
39. Propiedad de D. Rodolf Theodor Rack. Km. 195.500.
40. id. de D. Antonio Sánchez Cuevas. Km. 195.600, derecha e izquierda.
41. Propiedad de D. Castón Cervera Lecroze. Km. 195.700, derecha.
42. "VISTAMAR". Sr. Ehrhardt. Km. 196, derecha.
43. "RICMAR". D. José Ric Sánchez. Km. 196, derecha e izquierda.
44. Propiedad de D. Castón Cervera Lecroze. Km. 197.500 derecha.
45. "REAL DE ZARAGOZA". D. Ubaldo Apiazu. Km. 197.500, derecha.
46. "SACONIA". Km. 198, izquierda.
47. "ELVIRIA". D. Salvador Guerrero Ramírez. Km. 198 y 199, derecha e izquierda. Superficie, 1.000 Hectáreas.
48. "RANCHO WELLINGTON". D. Baltasar Ibán Valdés. Km. 199, derecha.
50. "ARTOLA". D. Jorge Rein Segura. Km. 201, derecha.

MARBELLA, a 16 de mayo 1963.



## Urbanizaciones

U. El Salto - Exped: 589-63

Superficie:

propietario: Neil Mc. Gillivray

fecha iniciación: 28-10-63

—  
U. El Cruce de San Pedro - Exped: 439-63

Superficie: 90.904'50 m<sup>2</sup>

propietario: Inmobiliaria S. Pedro Alcántara

fecha iniciación: 16-8-63

—  
U. La Playa - Exped: 191-63

Superficie: 100.003 m<sup>2</sup>

propietario: P.O.S.A.

fecha iniciación: 15-4-63

—  
U. Pepina - Exped: 438-63

Superficie: 13.838 m<sup>2</sup>

propietario: José C. Greco

fecha iniciación: 14-8-63

—  
U. La Pradera - Exped: 447-63

Superficie: 16.929 m<sup>2</sup>

propietario: Venancio Gavira y otros.

fecha iniciación: 17-8-63



Urbanización La Carolina, Exped: 549-63

Superficie:

propietario: John Henry Gerald Brown

fecha iniciación: 7-10-63



U. Plaza del Mesón, Exped: 262-63

Superficie: 33,776 m<sup>2</sup>

propietario: D. Rafael Zea Morales.

fecha iniciación: 8-5-63

U.C. Miraflores, Exped: 495-63

Superficie: 180,000 m<sup>2</sup>

propietario: Hermanos Lavigne

fecha iniciación: 14-9-63



U. Lugar de Casado y Calderón, Exped: 352-63

Superficie: 1,830,000 m<sup>2</sup>

propietario: León Chiriquí

fecha iniciación: 26-6-63

U. La Cartucka, Exped: 61-63

Superficie:

propietario: D. Antonio Amil Sr. Miragaya.

fecha iniciación: 31-1-63




U. Río Real, Exped: 515-63

propietario: Meyer O'Hayon

Superficie: 400 m<sup>2</sup>

fecha iniciación: 23-9-63



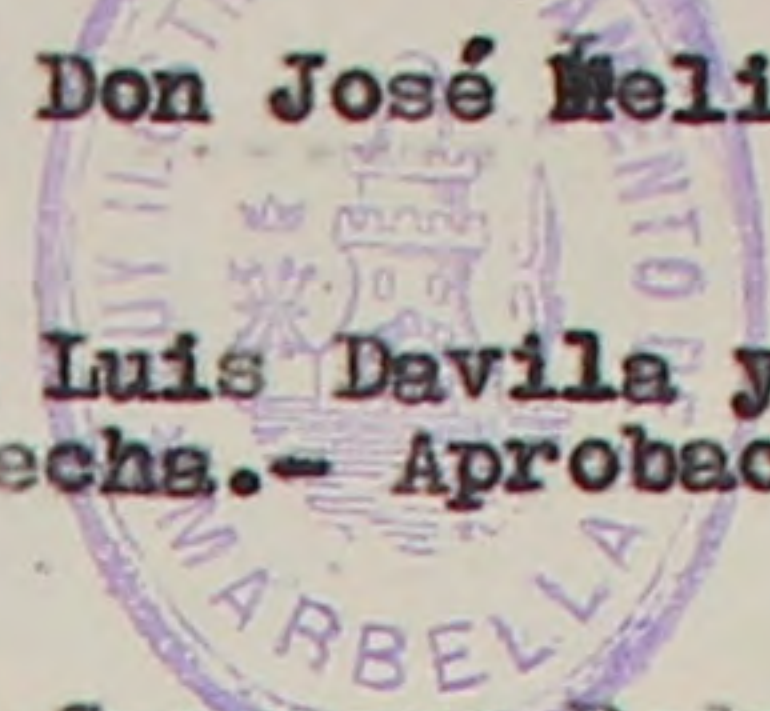


**URBANIZACIONES PARTICULARES.-**  
=====



- 1.- Urbanización Guadalmina.- Propietario: Inmobiliaria Guadalmina. Situación: Km. 176 de la carretera general Cádiz Málaga, a la derecha.
- 2.- Id. Lindavista.- Propietario: Sr. Marchinstosch.- Situación, Km. 176'800, derecha e izquierda de dicha carretera.
- 3.- Id. "Las Adelfas".- Propietario: Edgar Neville.- Situación: Km. 177'200, derecha.
- 4.- Id. "El Cruce".- Propietario: Inmobiliaria San Pedro Alcántara. Situación: Km. 178, izquierda. Superficie: 90.904'50 m<sup>2</sup>. Iniciación: 16-8-63.
- 5.- Id. "Los Angeles".- Propietario: Don Cristobal Parra Sánchez. Situación: Km. 178'300, derecha. Aprobado: 22-3-61
- 6.- Id. "Guadaiza".- Propietario: Inmobiliaria Costa del Sol.- Situación: Km. 179, derecha de la carretera y del Rio Guadaiza. Aprobado: 8-8-62.
- 7.- Id. "Guadaiza II".- Propietario: Inmobiliaria Costa del Sol. Km. 179, derecha de la carretera e izquierda del Rio Guadaiza.
- 8.- Id. "El Salto".- Propietario: Neil Mc. Gillivra.- Situación: Km. 179, izquierda de la carretera.- Iniciación 28-10-63
- 9.- Id. "Costa del Sol".- Propietario: Inmobiliaria Costa del Sol. Situación: Km. 179, izquierda del Rio Guadaiza
- 10.- Id. "Las Playa".- Propietario: P.O.S.A..- Situación: Km. 179 derecha de la carretera. Superficie: 100.003 m<sup>2</sup>.- Iniciación: 15-4-63.- Aprobación: 7-2-62
- 11.- Id. "La Pradera".- Propietario: Venancio Gavira y otros.- Situación: Km. 179, derecha.- Superficie: 16,929 m<sup>2</sup>. Iniciación 17-8-63
- 12.- Id. "El Rodeo".- Propietario: Don Ricardo Soriano Scholtz.- Situación: Km. 179'500, derecha.
- 13.- Id. "Las Mimosas".- Propietario: Don Andrés Delamare.- Situación: Partido del Rodeo.
- 14.- Id. "La Pepiña".- Propietario: Don José Greco.- Situación: Km. 180, derecha, Aprobado: 8-8-62.- Iniciación: 14-8-63.- Superficie: 13.838 m<sup>2</sup>.
- 15.- Id. "Ciudad Parque de Turismo Andalucía La Nueva".- Propietario Don José Benús Masdeu, S.A. y otras.- Situación: Km. 180 al 182 derecha e izquierda de la carretera.
- 16.- Id. "Rio Verde".- Propiedad: Hermanos Chinchilla.- Situación: Km. 182, derecha.
- 17.- Id. "Loma de Rio Verde".- Propietario: D<sup>a</sup> Luisa Barinaga.- Situación: Km. 182'500, izquierda:
- 18.- Id. "Ancón".- Propietario: Don José Rodríguez de Mendoza.- Situación: Km. 184, derecha.
- 19.- Id. "Torreverde".- Propietario: Don Mariano Pérez Navarro.- Situación: Km. 184, derecha.-



- 
- 20.- Urbanización "Los Verdiales".- Propietario: Don José Meliá.- Situación: Km. 184'100, derecha.
- 21.- Id. "Cerquilla Nagüeles".- Propietario: Don Luis Davila y Ponce de León.- Situación: Km. 184'260, derecha.- Aprobación: 3-4-57.-
- 22.- Id. "Guerrero".- Propietario: Don Francisco Guerrero Rodríguez.- Situación: Km. 184'500, derecha.
- 23.- Id. "Marbella-Montaña".- Propietario: L.U.C.S.A.- Situación: Km. 185, izquierda.
- 24.- Id. "La Carolina".- Propietario: Don John Enry Gerald Brown.- Situación: Km. 185, izquierda. Iniciación: 7-10-63.
- 25.- Id. "Club Hotel Marbella".- Propietario: Santa Margarita, S.A. Superficie: Km. 185, derecha.
- 26.- Id. "Santa Petronila".- Propietario: D<sup>a</sup> Petronila Escandaón y Salamanca.- Situación: Km. 185, derecha.
- 27.- Id. "Nagüeles".- Propietario: Don Manuel González Cabello.- Situación: Km. 186, izquierda.
- 28.- Urbanización "Casablanca".- Propietario: Inmobiliaria Ruban.- Situación: Km. 186, izquierda.
- 29.- Id. "El Capricho".- Propietario: Don Ruperto Eguaras Rey.- Situación: Km. 186, izquierda.- Aprobado 21-5-58.
- 30.- Id. "La Merced".- Propietario: spic. S.A.- Situación: Km. 187 izquierda.- Aprobado: 20-6-62.
- 31.- Id. "Miraflores".- Propietario: Hermanos Lavignes.- Superficie 180.000 m<sup>2</sup>. Situación: Km. 187, izquierda. Iniciación 14-9-63.
- 32.- Id. Propiedad de D. Carlos Ortega Morejón.- Situación: Km. 187 izquierda de la carretera y Camino Vigil de Quifiones.
- 33.- Id. "Molino de Viento".- Propietario: Don Veiko Antero Lahtinen.- Situación: Km. 187, derecha.
- 34.- Id. "Los Naranjos".- Propietario: Hermanos Belón Lima.- Situación: Km. 187, izquierda.
- 35.- Id. "El Calvario".- Propietario: Don Joaquín Gómez Aguera.- Situación: Km. 187, 100 izquierda.-
- 36.- Id. "Haza del Mesón" "Marbella".- Propietario: Don Rafael Zea Morales.- Situación: Km. 187'550; 100 m. al norte de la carretera general.- Iniciación: 8-5-63.- Superficie: 33.776 m<sup>2</sup>.
- 37.- Id. "La Montua".- Propietario: Don Antonio Abeijón Veloso. Situación: Carretera de Ojén.
- 38.- Id. "Nuestra Sra. del Pilar".- Propietario: Inmobiliaria Sará. Situación: Norte del casco urbano; derecha del Camino del Trapiche.-
- 39.- Id. "Huerta Peñón".- Propietario: D<sup>a</sup> Elizabeth Weber de Horcher.- Situación: Carretera de Ojén.
- 40.- Id. "Divina Pastora".- Propietario: Montepio Social del Servicio Doméstico Divina Pastora.- Situación: calle Peñuelas de este núcleo urbano.- Aprobado: 16-5-62.



- 41.- Urbanización "Huerto Porral".- Propietario: Don Tomás García  
Situación: Calle Peñuelas. derecha: Aprobado: 19-12-62
- 42.- Id. "San Ramón".- Propietario: Construcciones E. Macazaga,  
S.A..- Situación: Km. 188'500, derecha de la carretera gene-  
ral.
- 43.- Id. "La Esperanza".- Propietario: Torregrosa, S.A..- Situación  
derecha de la carretera Ojén.
- 44.- Id. "Las Albarizas".- Propietario: Don Rol Theodor Rack.-  
Situación: Km. 190, izquierda de la carretera general y de-  
recha del Camino de los Pescadores. Aprobado: 20-9-61
- 45.- Id. "Panorama".- Propietario: Hermanos O'Hayón.- Situación:  
Km. 190'100, izquierda.
- 46.- Id. "Rio Real".- Propietario: Don Meyer O'Hayón.- Situación  
Km. 190'500, izquierda. Superficie: 400 m2.- Iniciación:  
23-9-63.
- 47.- Id. "Lagar de Casado y Calderón".- Propietario: Don León Chi-  
rqui.- Situación: Km. 192, izquierda. Iniciación: 26-6-63  
Superficie: 1.830.000 m2.
- 48.- Id. "Los Pinos".- Propietario: Don Rodolf Theodor Rack.- Si-  
tuación Km. 195'500, izquierda. Aprobado: 20-9-61.
- 49.- Id. "Los Monteros".- Propietario Banco Coca.- Situación:  
Km. 192 y 194, derecha. Aprobado: 11-12-58. Superficie:  
96.000 m2.
- 50.- Id. propiedad de D. Antonio SánchezCuevas.- Situación: Km.  
195'600, derecha e izquierda.
- 51.- Id. Id. de Don Gastón Cervera Ledroza.- Situación: Km. de la  
carretera general 195'700, de la derecha.
- 52.- Id. "Vistamar".- Propietario: Sr. Ehrthard.- Situación: Km.  
196, derecha.
- + 53.- Id. "Riomar".- Don José Ric Sánchez.- Situación: Km. 196, de-  
recha e izquierda.-
- 54.- Id. propiedad de D. Gastón Cervera Lacroza.- Situación: Km.  
197p500, derecha.
- 55.- Id. "Real de Zaragoza".- Propietario: Don Ubaldo Apiazu.-  
Situación: Km. 197'500, derecha.
- + 56.- Id. propiedad de SACIONIA.- Situación: Km. 198, izquierda.
- 57.- Id. "Elviria".- Propiedad: Don Salvador Guerrero Ramirez.  
Situación: Km. 198 y 199, derecha e izquierda.
- 58.- Id. "Rancho Wellington".- Propiedad: Don Baltasar Iban Valdés.  
Situación: Km. 199, derecha.
- 59.- Id. "MARBESA".- Propietario: Don Carlos H. Moos. Situación:  
Km. 199, derecha. Aprobado: 21-3-62
- 60.- Id. "Artola".- Propietario: Don Jorge Rein Segura.- Situación:  
Km. 201, derecha.-



- 41.- Urbanización "Huerto Porral".- Propietario: Don Tomás García  
Situación: Calle Peñuelas. derecha: Aprobado: 19-12-62
- 42.- Id. "San Ramón".- Propietario: Construcciones E. Macazaga,  
S.A..- Situación: Km. 188'500, derecha de la carretera gene-  
ral.
- 43.- Id. "La Esperanza".- Propietario: Torregrosa, S.A..- Situación  
derecha de la carretera Ojén.
- 44.- Id. "Las Albarizas".- Propietario: Don Rol Theodor Rack.-  
Situación: Km. 190, izquierda de la carretera general y de-  
recha del Camino de los Pescadores. Aprobado: 20-9-61
- 45.- Id. "Panorama".- Propietario: Hermanos O'Hayón.- Situación:  
Km. 190'100, izquierda.
- 46.- Id. "Rio Real".- Propietario: Don Meyer O'Hayón.- Situación  
Km. 190'500, izquierda. Superficie: 400 m2.- Iniciación:  
23-9-63.
- 47.- Id. "Lagar de Casado y Calderón".- Propietario: Don León Chi-  
riqui.- Situación: Km. 192, izquierda. Iniciación: 26-6-63  
Superficie: 1.830.000 m2.
- 48.- Id. "Los Pinos".- Propietario: Don Rodolf Theodor Rack.- Si-  
tuación Km. 195'500, izquierda. Aprobado: 20-9-61.
- 49.- Id. "Los Monteros".- Propietario Banco Coca.- Situación:  
Km. 192 y 194, derecha. Aprobado: 11-12-58. Superficie:  
96.000 m2.
- 50.- Id. propiedad de D. Antonio Sánchez Cuevas.- Situación: Km.  
195'600, derecha e izquierda.
- 51.- Id. Id. de Don Gastón Cervera Ledroza.- Situación: Km. de la  
carretera general 195'700, de la derecha.
- 52.- Id. "Vistamar".- Propietario: Sr. Ehrthard.- Situación: Km.  
196, derecha.
- + 53.- Id. "Ricmar".- Don José Ric Sánchez.- Situación: Km. 196, de-  
recha e izquierda.-
- 54.- Id. propiedad de D. Gastón Cervera Lacroza.- Situación: Km.  
197p500, derecha.
- 55.- Id. "Real de Zaragoza".- Propietario: Don Ubaldo Apiazu.-  
Situación: Km. 197'500, derecha.
- + 56.- Id. propiedad de SAGONIA.- Situación: Km. 198, izquierda.
- 57.- Id. "Elviria".- Propiedad: Don Salvador Guerrero Ramirez.  
Situación: Km. 198 y 199, derecha e izquierda.
- 58.- Id. "Rancho Wellington".- Propiedad: Don Baltasar Iban Valdés.  
Situación: Km. 199, derecha.
- 59.- Id. "MARBESA".- Propietario: Don Carlos H. Moos. Situación:  
Km. 199, derecha. Aprobado: 21-3-62
- 60.- Id. "Artola".- Propietario: Don Jorge Rein Segura.- Situación:  
Km. 201, derecha.-



SUCURSALES DE BANCO: Banco Rural y Mediterráneo . Director. D. Miguel Lopez Ferrer

SUCURSALES DE CAJA AHORROS.- Caja de Ahorros y Monte de Piedad de Ronda y Caja de Ahorros Provincial de Málaga.- Jefe de Agencia: D.Enrique Belón Lima y Don Antonio Lima Marin, respectivamente.-

CORRESPONSALES DE BANCO: D. Juan Carlos Reina Lozano, del Banco Coca,  
D. Diego Jiménez Lima, del Banco Español de Crédito,  
D. Francisco Gil Villalobos, del Banco Zaragozano.

SUCURSAL EN SAN PEDRO A. Caja de Ahorros y Monte de Piedad de Ronda.- Jefe de la Agencia D.Francisco Costillo Paez.

---==oOo==---



RELACION, de Hoteles, Pensiones, Apartamentos, Fondas y Casas de Huespedes, existentes en este término Municipal, con expresión de la razón social, dirección, número del telefono, capacidad autorizada, número de habitaciones y categoría de los mismos.

RAZON SOCIAL.	CLASE DE INDUSTRIA.	Núm. del telefono.	Núm. de habitaciones.	Núm. de personas.	Dirección.	Observaciones.
Los Monteros S.A.	Hotel de lujo	823694	548	30	35 Carretera Cádiz-Málaga (Finca los Monteros)	
Gol Hotel Guadalmina S.A.	Hotel 1ª A.	822225	55	22	44 Guadalmina (Marbella) Ctra. Cádiz Málaga	
Luque Manzano José "H. Fuerte"	Hotel 1ª A.	823590	35/45/55	52	110 Llanos San Luis.	
Hohenloe Iturbe Alfonso "Marbella Club"	Hotel 1ª A.	823593	133	25	54 Santa Margarita Ctra. Cádiz-Málaga	
Hoteles de Marbella S.A. "Las Chapas"	Hotel 1ª A.	822345	350	52	104 Chapas Ctra. Cádiz Málaga	
Ivan Valdés Baltasar "Rancho Wellington"	Hotel 1ª A.	822175	355	40	108 Chapas Ctra. Cádiz-Málaga	
Hotel El Rodeo S.A. "Hotel Rodeo"	Hotel 1ª A.		125	22	45 El Rodeo Ctra. Cádiz-Málaga	
Confira S.A. (Hotel Casa Blanca) En construcción	Hotel 1ª A.			27	54 Finca Casablanca Ctra, Cadiz-Málaga	
Inextur S.A. (en construcción) Hotel las Merinas	Hotel 1ª A.			32	55 Huerta las Merinas Ctra, Cadiz-Málaga	
Perojo Gonzalez Benito (Apartamento los Carmenes)	Apartamento 1ª A.	827087		12	24 Guadaixa Ctra. Cádiz-Málaga	
Hotel Bellamar S.A. (en construcción)	Hotel 1ª A.	823289		30	53 Albarizas Ctra. Cádiz-Málaga	
Frayner Jen. (Estrella del Mar Hotel)	Hotel 1ª A.	822275	620	26	52 La Víbora Ctra. Cádiz-Málaga	
Hotel Cortijo Blanco S.A.	Hotel 1ª B.	827075	71	46	85 Guadaixa Ctra. Cádiz-Málaga	
San Nicolás S.A. (Hotel San Nicolás)	Hotel 1ª B.	823091	166	28	45 Avd. Ricardo Soriano s/n,	
Rein Segura Jorge (Hotel Artola)	Hotel 1ª B.	828390	52	27	54 Artola Ctra. Cadiz-Málaga	
Parra Sánchez Cristobal "Residencia San Cristobal"	Hotel 1ª B. (habitación)	400/401		25	55 Avd. Ramón y Cajal	
Hinojosa Gomez Urda Antonio "Hostal Huerta Grande"	Pensión de lujo	823094	268	8	16 Victor de la Serna s/n.	
Comero Ugaldezubaur Manuel "Hotel Miramar"	Hotel de 2ª	823689	36	20	39 Llanos de San Ramón	
Sanchez, Cuevas José "Hotel Salduba"	Hotel de 2ª	823291	119	50	76 Avd. Ramón y Cajal	
Bou Salón Bartolomé "Hotel Saint Tropez"	Hotel de 2ª	823991	37/464	24	45 Avd. A. Belón	
Manzano Parra Miguel "Residencia Globus"	Residencia (sin habitación)	356		8	9 Avd. Ricardo Soriano	
Lozano Gamez Remedios "Pensión Remedios"	Pensión de 2ª	823539	129	12	21 Alamos 3	
Sánchez Cuevas Victor Manuel "Pensión Plaza"	Pensión de 2ª	823524	333	11	12 Plaza General Chinchilla 7	
Cervera Garcia Francisco "Pensión Curro"	Pensión de 3ª	822052		8	9 Cte. Laherrán 14	
Rondon Mena Ana "Pensión Mena"	Fonda de 2ª	823546	47	18	23 Plaza Generalísimo, 10	
Cuevas Blanco Antonia (Cuevas)	Casa Huespedes	823538	123	14	18 Plaza Iglesia, 4	
Alvarez Gómez Ma Teresa "Maite"	Casa Huespedes (habitación)	823450		8	15 Aduar, 1	
Galbeño Piña Andrés (Galbeño)	Casa Huespedes (habitación)			5	9 Plaza Iglesia, 5	
Garcia Parra Juan "Enriqueta"	Casa Huespedes (habitación)	823405		16	24 J. hinchilla, 20	
González Galves Salvador "St. Agueda"	Casa Huespedes (habitación)	93		19	34 Málaga, s/n.	
Reyes Sánchez Ana	Casa Huespedes (habitación)	823442		6	7 Mesoncillo, 8	
Galea López Andrés "Galea"	Casa Huespedes	822354		9	17 Dependiente, 1 (San Pedro)	
Moreno Espada Salvador	Casa Huespedes (habitación)	822114		10	20 Avd. Oriental (San Pedro)	

Hotel S. M. de  
Hotel Puerto Antillar  
Hotel Rio Verde  
Hotel Residencial



# Ayuntamiento de Marbella

Relación de Hoteles en este término, con expresión de su categoría, domicilio, etc...

Nombre de la Industria	Categoría	Nº del Telefº	Nº de habitación.	Nº de Pers.	Dirección
Hotel Don Pepe	Lujo	823980	250	480	Huerta Merinas
Los Monteros	"	823694	30	35	Carreª Cadiz
Hotel Guadalpin	1ª A.	823294	32	66	U. Casablanca
Golf Hotel Guadalmina	1ª A.	827275	22	44	F. Guadalmina
Hotel El Fuerte	"	823590	52	110	Llanos S. Luis
Marbella Club Hotel	"	823593	25	54	F. Sta. Margarita
Hoteles de Marbella S.A.	"	828375	52	104	Las Chapas
Rancho Wellington	"	828175	40	108	Las Chapas
Apto. Los Carmenes	"	827087	12	24	Guadaiza
Hotel Bellamar S.A.	"	823789	30	53	Albarizas
Estrella del Mar	"	828275	26	52	La Vibora
El Cortijo Blanco	1ª E.	827075	46	85	Guadaixa
Hotel San Nicolás	"	823091	28	45	A.R. Soriano
Hotel Artola	"	828390	27	54	F. Artola
Residencia S. Cristobal	"	823488	25	55	A. R. y Cajal
Hostal Huerta Grande	Pens. Lujo	823094	8	16	Victor de Serna
Hotel Miramar	Hotel 2ª	823689	20	39	Llano S. Ramón
Hotel Salduba	"	823291	50	76	A. Ramón y Cajal
Hotel Saint Tropes	"	823991	24	45	Av. Atº Belón
Residencia Globus	Residencia	823090	8	9	Av. R. Soriano
Pensión Remedios	Pensión 2ª	823539	12	21	Alamos, 3
Pensión Plaza	"	823524	11	12	Pl. Gral. Chinchilla
Pensión Curro	Pensión 3ª	827057	8	9	Cte. Laherrán
Pensión Mena	Fonda 2ª	823546	18	23	Pl. Generalísimo
Pensión Cuevas	Casa Huespedes	823538	14	18	Pl. Iglesia



Nombre de la Industria	Categoría	Nº del Telefº	Nº habi- taciones	Nº Per- sonas	Dirección
------------------------	-----------	---------------	----------------------	------------------	-----------

a Pensión Maite	Casa Huespedes	823450	8	15	Aduar, 1
a Pensión Galbeño	" "		5	9	Pl. Iglesia, 5
a Pensión Enriqueta	" "	823405	16	24	J. Chinchilla, 20
a Pensión Santa Agueda	" "	823281	19	34	Málaga, s/n
a Pensión Reyes	" "	823442	6	7	Mesoncillo, 8
b Pensión Galea	" "	827354	9	17	Dependiente, 1
b Moreno Espada Salvador	" "		10	20	Av. Oriental

MARBELLA, a veintinueve de julio de 1.964

EL ALCALDE,



Alcaldía.-

Ilmo Sr:

3201

Conforme a lo interesado por V.I. en su telegrama, tengo el honor de remitirle relación de restaurantes y cafeterías existentes en este término municipal, con expresión del nombre de sus propietarios Domicilio y categoría clasificada.-

Dios guarde a V.I. muchos años.-  
MARBELLA a 9 de Junio de 1,965.-

El Alcalde,

Ilmo Sr. Delegado Provincial de Turismo

Malaga



RELACION de restaurantes existentes en este termino Municipal de Marbella,  
con expresion del nombre de los propietarios, domicilios y categoria asigna-  
das.-

<u>Nombres</u>	<u>Domicilio</u>	<u>Categoria asignada</u>
Luis Alcaraz Gil	Buitrago	4ª
Bartolome Bou Salón	Avenida A. Belón	2ª
Breswter Asta	Avd.M. Cano.Villa Carmen	2ª
Brigittia Holmquist Eva	Edificio Villalobos.Carre-	2ª
Dolores Carrillo Barragán	tera. S.Pedro Alcántara	3ª
Crtijo Blanco S.A.	Carretera Cadiz-Málaga	1ª
Leopoldo Delgado Piñero	Tetuan, 7	4ª
Alexis Dominguez Gohzalez	Carreteta Cadiz. Km.156	1ª
Santiago Dominguez Miguel	Paseo Marítimo	2ª
El Ruedo S.A.	Carretera Cadiz Km.198	2ª
Angelina Fortea Mirasol	Pantaleon	Economico
Ramon Garcia Alonso	Carretera Cadiz	2ª
Manuel Garcia Zambrana	Santa Ana, 6	Bodegon
Mariano Gonzalez Alonso	Finlandia s/n	1ª
Jose Guerrero Piña	C. Nagueles	2ª
Gustavo Jearlette Henry	Torre Verde	2ª
Horadon S.A.	El Rodeo	1ª
Oswaldo Langenhein Degentile	Av. R. Soriano, 3	2ª
Miguel Manzano Parra	Avd. R. Soriano	2ª
Maria Marmolejo Mendoza	Misericordia	4ª
Mary Ridell Emid	Granja el Rodeo	1ª
Jesus Mata de la Lastra	S.Pedro	2ª
Gabriel Padilla Trillo	Nuestra Sra de Gracia	5ª
Mario Perez y Perez Abascal	Avd. R. y Cajal	2ª
Benito Perojo Gonzalez	Avd. R. y Cajal	2ª
Agustin Picaso Alsina	Los Monteros	1ª
Agustin Picaso Alsina	Id	1ª
Emile Philip Albert &	Buitrago, 16	2ª
Mª Magdalena Reñasco Ros	P.Victoria, 2	2ª
Duteurtre Roland Louis	Alicates	Lujo



S. Nicolas S.A.

Paseo maritimo

1a

Sikolsa

La Fontanilla

Lujo

Sistemas Skol S.A.

Nueva Andalucia

2a

Nuevas Altas en Restaurante en 1965

Juan y M<sup>a</sup> Luisa Lima Castillo. Av.A.Belom, 2

Bodegon

Miguel O'Hayon E. del Castillo, 4

2a

Girandier Claude Pierre An. A Belon, 19

2a

MARBELLA 9 de Junio de 1965

Economico

Bodegon

Santa Ana, 6

Finlandia a/n

G. Negules

Torre Verde

El Rodeo



RELACION de cafeterias existentes en este termino municipal de MARBELLA con expresi3n del nombre de los propietarios, domicilios y categoria asignadas.-

=====

<u>Nombres</u>	<u>Domicilio</u>	<u>Categoria</u>
Felix Castan Valencia	Madrid, 1	4ª
Francisco Cañas Noguerras	Puerta del Mar	2ª
Bartolome Bou Salom	Av. A Belon	1ª
Santiago Mominguez Miguel	Camretera Dadiz	2ª
Salvador Espada Moreno	Carril Cortijo	Especial B.
Egar Freiherr Droste Zin	Chapas Colonia El Lido	1ª
Rafael Guerrero Velasco	Avd. R y Cajal	1ª
Manuel Hidalgo Rodriguez	Pantaleon, 11	3ª
Miguel Macias Sanchez	Av. R. y Cajal	Especial B.
Dorfel Max Karl	Vibora	1ª
Maximo Otal Urbano	Ramon y Cajal	Especial B
Justa Plaza de Muñoz	Av. R. Soriano 35	2ª
Manuel Ramos Ruiz	Av. R. Soriano	2ª
Andres Sanchez Cantos	Id	2ª
Antonio Sanchez Ortiz	Av. R. y Cajal	Cafeteria 2ª
Emilio Seseña Seseña	M. del Duero(S. Pedro)	2ª
Jose Carleton Abrines	Urbanizacion La Merced	3ª
Antonio Sanchez Morales	Buitrago, 6	2ª

=====

MARBELLA a 9 de Junio de 1,965


*Cafeteria Madrid Av. R. y Cajal*  
*u. Derby Av. R. y Cajal*  
*u. Lolita y Puerta de R. Soriano*



# PLAYAS DEL TÉRMINO

Playa	Residentes temporales	Residentes permanentes	Número visitantes
"Las Chapas", de más de 3 kms de longitud - (comprende, entre otras, las urb. de "Calahonda", "Artola", "Marbesa"; = "Rancho Wellington" y "Elviria")	2.000.--	320.--	1.800.--
"Real de Zaragoza" (comprende, entre otras, las urb. de "Ricmar", Real de Zaragoza" y "Ciudad Residencial de Educación y Descanso")	2.500.--	400.--	500.--
"Alicate" (comprende, entre otras, = las urb. de "Pinomar", Vistamar", Costa bella", "Los Pinos", "El Rosario" y "Barronal de la Morena")	1.000.--	310.--	100.--
"Los Monteros" (comprende, entre otras, las urb. "Los Molineros", Lomas de Marbella", "Los Monteros" y "Glof Rio Real")	2.000.--	250.--	400.--
"Rio Real" y "Pazuelo" (comprende, entre otras, las urb. "Rio Real", "Panorama" y el "Camping 191")	2.000.--	130.--	150.--
Playas de "La Bajadilla", "San Ramón", "El Fuerte", "La Rade", "El Faro" y "La Fontanilla" (todas ellas en el casco urbano de la Ciudad de Marbella con más de 2 kms. de longitud)	6.700.--	11.222.--	3.000.--
"Carihuela", - de más de 2 Kms. de longitud - (comprende, entre otras, las urb. de "El Capricho", "Casablanca", "La Carolina", "Santa Petronila", Marbella Club", "Marbella Montaña", "Los Verdiales" y "Cerquilla de Nagüeles")	7.600.--	1.000.--	1.100.--
"Ancón" y "Las Maravillas" (comprende, entre otras, las urb. de "Torreverde", Ancón", "Las Herrizas", "Lomas de Rio Verde" y "Rio Verde")	1.000.--	400.--	810.--
"El Tayañillo" y "El Rodeo" (comprende, entre otras, las urb. de "Rio Verde", "El Rodeo" y "Andalucia La Nueva")	3.200.--	500.--	900.--
"Boca del Negro" y "Las Bovedas" (comprende, entre otras, las urb. de "Cortijo Blanco", "Los Angeles", "Linda Vista" y los núcleos urbanos tradicionales de "El Ingenio" y "San Pedro de Alcántara")	5.500.--	13.510.--	1.500.--
"Guadalupe" (comprende, entre otras, las urb. de "Valle del Sol", y "Guadalupe")	2.100.--	205.--	200.--
	35.600.--	18.247.--	10.460.--

Borrador.





14  
noviembre  
1966

Sr. D. Néstor Gallego Caparrós  
Delegado Provincial del Ministerio de  
Información y Turismo  
MALAGA

Mi querido amigo:

En contestación a tu atenta de fecha 26 de octubre último, te envío un borrador de las playas de esta Ciudad, análogo al que tu me enviastes con ampliación de los Accesos a las playas y puntos kilométricos donde estos nacen, servicios de playas, deportes marítimos e instalaciones deportivas.

Esperando haberte complacido, te saluda muy atentamente y te envia un fuerte abrazo tu affmo. amigo,

Francisco Cantos Gallardo.



MARBELLA .- A 56 kms. de Málaga.

=====

### Comunicaciones

Carretera.- La C.N. Cádiz-Málaga, por la costa. C.C. a Coín por Ojén. Carretera local a Istán. C.C. por San Pedro de Alcantara a Ronda (que continuando por Algadonales - Villamartín y Cruce de las Cabezas, conduce a Sevilla, siendo el trayecto más corto desde esta Ciudad). Carretera local a Benahavís.

### Puertos.-

Deportivo Club Náutico de 4 metros de calado, con dos espigones y muelles de atraque. Cuenta con servicios de grua, agua potable, gasolina y gas-oil, teléfono y electricidad que se prestan a cada embarcación con los contadores a la vista de los usuarios. Para la reparación de las embarcaciones cuenta con rampa y personal especializado.

### Playas.-

Como principal característica podemos indicar que la Playa de Marbella es una línea continua de unos treinta kilómetros, sin acantilados, toda ella practicable, circundada en la parte media por montañas que impiden el paso a los vientos del interior, frios en invierno, tórridos en verano, que conceden un clima ideal.

Esta playa continua, por la situación dentro del término se subdivide en zonas de las que las principales reciben los nombres de: LAS CHAPAS, CIUDAD y SAN PEDRO DE ALCANTARA - de las que a su vez se pueden hacer otras subdivisiones -. Predominan las zonas arenosas, caracterizandose las arenas de la ciudad por su color negruzco que les comunican las sedimentaciones de las montañas próximas ricas en magnetita, mientras que en las otras zonas son doradas y de grano fino.

En esta hermosa playa son practicables todo tipo de deportes sin peligro alguno. Hay abundancia de Pesca: meros, lubinas, pez-limón, corbinas, doradas y besugos, practicandose tanto la pesca de superf



cie como la submarina.

**SAN PEDRO DE ALCANTARA.**— Es una hermosa playa que se extiende entre los ríos Guadalmina y Guadaiza, a 2 kms. de la barriada que le dá nombre y a 10 kms. de Marbella.

Longitud = 3'5 kms.

Superficie = 10 Has.

Clase de arena = Fina y guijarros.

Pendiente media = 4 %

Edificaciones próximas = Rústicas y chalets.

Vegetación próxima = Huerta y monte bajo y pequeño pinar.

Accesos = Km. 176.— Entrada por la Urbanización Guadalmina. Hotel de 1ª. Restaurante. Piscinas y Campo de Golf.— Km. 176. H 7 .— Urbanización Linda Vista. Con Restaurante. Km. 177. H 2.— Bajada a la playa por el carril del Ingenio. Km. 177. H9.— Carril de San Pedro. Km. 178. H4.— Urbanización "Los Angeles". Km. 178. H9.— Por "Cortiño Blanco". Hotel. Restaurante. Bar. Piscinas.

**RIO VERDE, EL ANGEL Y EL DUQUE.**— Conjunto de magnificas playas, rodeadas de espléndido paisaje, entre los ríos Guadaiza y Rio Verde.

Longitud = 3 kms.

Superficie = 12 Has.

Pendiente media = 5 %

Clase de arena = Fina y negruzca.

Edificaciones próximas = Fincas rústicas y chalets.

Vegetación próxima = Pinos, eucaliptos y monte bajo.

Accesos = Km. 179 H 6.— Bajada por camino de Rodeo Alto.

Km. 179 H 8.— Bajada por Urbanización "El Rodeo".

Km. 180 H 2.— Club de Siestas, bajada por Avda. del Mar. Piscinas de agua dulce y salada. Restaurante. Servicios.

Km. 182 H 3.— Bajada o camino público de Rio Verde (Cortado)

Km. 183.— Acceso a la playa por Villa Parra.

Km. 183 H 2.— Urbanización de Ancón, con accesos a la Playa.



Km. 184.- Acceso por Urbanización Torreverde.

GUADALPIN.- Extensa playa, junto al río que le da nombre y a 2 kms. de Marbella.

Longitud = 4 kms.

Superficie = 8 Has.

Pendiente media = 5 %

Clase de arena = Gruesa u oscura

Edificaciones próximas = Hoteles y chalets

Vegetación próxima = Pinos y monte bajo.

Accesos = Km. 184. H 1.- Por Nagüeles, frente al Restaurante Guerrero. Balneario.

Km. 185.- (En playa de la Ciudad) Hotel Marbella Club. Acceso a la Playa. Piscinas. Restaurante.

Km. 185. H 8.- Hotel Guadalpín. Acceso a la Playa por Urbanización Casablanca.

Km. 186. H 1.- Hotel D. Pepe. Acceso a Playa, con piscinas. Servicios. Restaurantes.

MARBELLA.- Junto al casco urbano existe una concurrida playa que recibe distintos nombres en cada zona, siendo la más extensa la de El Fuerte, con 500 mts. de longitud, y la de La Fontanilla, con 1.500 ms.

Longitud = 2 kms.

Superficie = 8 Has.

Pendiente media = 6 %

Clase de arena = Negrusca

Edificaciones próximas = Hoteles y el núcleo urbano.

Vegetación próxima = Jardines

Accesos = 187 Km. H 1.- Skol. Acceso a playa. Balnearios. Piscinas. Restaurantes.

Km. 187. H 5.- Ciudad. Numerosos accesos a la playa Balnearios con vestuarios. Club Náutico con Restaurante. Duchas y vestuarios. Bar.

Km. 189.- Entrada a puerto Pesquero y playas.

Km. 189. H 9.- Bajada a la playa por Camino de los Pescadores.



Km. 191.- Camping. Playas. Servicios. Restaurante. Bar.

Km. 191. H 5.- Acceso a Playa de Río Real.

LAS CHAPAS.- Extenso tramo de costa, a 10 kms. de Marbella, con una playa continua que recibe diferentes denominaciones, como Calahonda, Torreladrones, Los Monteros, Real de Zaragoza, etc.

Longitud = 15 kms.

Superficie = 30 Has.

Pendiente media = 5 %

Clase de arena = Fina y algunos guijarros.

Edificaciones próximas = Chalets, hoteles y urbanizaciones.

Vegetación próxima = Pinares y monte bajo.

Accesos = Por Hotel Los Monteros, en el Km. 194.

Km. 195. H 9 .- Por Urbanización Costabella.

Km. 196. H 9.- Ciudad Sindical. Acceso a playa. Duchas y Vestuarios. Bar Restaurante.

Km. 197. H 7.- Por Hotel Estrella del Mar.

Km. 197. H 9.- Por Camino La Vibora.

Km. 198. H 6.- Por Ciudad Elviria.

Km. 199. H 4.- Rancho Wellington. Acceso a Playa.

Km. 199. H 8.- Por Urbanización Marbella.

Km. 203.- Calahonda.

#### Clima.-

Temperatura ambiente media:

E	F	M	A	M	J	J	A	S	O	N	D
13,3	14	14,2	17,2	19,1	24,7	25,1	25,4	23	19,3	15,9	13

Temperatura media del agua a 14 ms. de profundidad = 14°

Días de sol al año = 254

Pluviosidad = 71,5

Vientos dominantes = Levante y Poniente.

#### Alojamientos

En Marbella y proximidades:

Categoría	Número	Plazas
H. L.	1	466
H. 1ª A	7	665



Categoría	Número	Plazas
H. 1ª B	8	699
H. 2ª	3	170
H. 3ª	1	23
P. L.	1	16
P. 2ª	3	88

En la barriada de San Pedro de Alcantara:

H. 1ª A	1	224
H. 1ª B	1	167
H. 2ª	1	130

#### Apartamentos

En la población = 18 bloques con 704 apartamentos y 2.726 plazas.

En la playa = 16 bloques con 979 apartamentos y 2.785 plazas

Apartados = 27 bloques con 1.106 apartamentos y 4.158 plazas

#### Camping.-

"Marbella 191", 1ª categoría, 400 plazas.

Restaurantes y bares.- Muy numerosos y de diversas categorías, tanto en la población como en las playas.

Locales públicos.- Plaza de toros. Casino. Siete cines.

Deportes e instalaciones deportivas.- En nuestras playas se practican los siguientes deportes: Remo; vela, hidropedales, esquí y patín acuático, además de las ya mencionadas de pesca submarina y de superficie.

Las principales instalaciones deportivas són: Club Náutico, Campo de Golf "Guadalmina", Campo de Golf de "Andalucía la Nueva", Campo de Golf de "Rio Real", Minigolf en Artola, Campo de Fútbol, Campos de tenis, Piscinas, campo de deportes de la Ciudad Residencial, Caza menor y mayor (Coto de Sierra Blanca). Montañismo. Extraordinarias instalaciones de tiro al Plato y Pichón en "Andalucía La Nueva" y en "Ciudad Elviria".

#### Manifestaciones.-

Artísticas y culturales.- Festivales de música y danza, durante la Semana del Sol. Exposiciones de pintura.

Fiestas.- Feria de San Bernabé (11 a 14 - junio) Semana del Sol ( a final de agosto).



### Visitas y excursiones.-

Marbella en su parte antigua es una ciudad de hondo tipismo que cuenta con interesantes monumentos como el Hospital Bazán (s. XVI), Casa Consistorial (s. XVI), Capilla del Hospital Municipal, las murallas y ruinas del castillo. Restos de una ciudad romana en Río Verde. Ruinas romanas y paleocristianas de San Pedro de Alcántara (Monumento Nacional). Excursiones a la Cruz de Juaná, al Charco de las Mozas (término de Benahavís), a Casa del Rey (término de Ojén), y a Ronda.

### Información.-

Oficina municipal, calle El Fuerte.





Muy Ilustre Ayuntamiento de la Ciudad de  
Marbella (Málaga)

RELACION DE INMUEBLES SITOS EN ESTE TERMINO MUNICIPAL DESTINADOS A ESCUELAS Y, EN SU CASO A VIVIENDAS PARA MAESTRO.-

- 1.- Edificio destinado a escuela de niñas, con vivienda para la maestra, sito en la Avenida Miguel Cano.
- 2.- Edificio destinado igualmente a escuela de niñas, con vivienda para la maestra, en Avenida José Antonio.
- 3.- Ambos edificios estan contruidos en solar de 226'47 m2. en el centro del cual se ha construido recientemente una escuela de parvulos sin vivienda para la maestra.

El solar es propiedad del Ayuntamiento, así como los tres edificios y se halla inscrito en el Registro de la Propiedad.

- 4.- Grupo escolar de 6 escuelas y 6 viviendas para los maestros contruidos por la Junta Provincial de Construcciones Escolares, con aportación de este Ayuntamiento, en solar sito en calle Cementerio de esta Ciudad.

El solar es propiedad del Ayuntamiento y se halla inscrito en el Inventario de Bienes de la Corporación. Este solar estuvo destinado en el pasado siglo a Cementerio municipal, pero no aparece inscrito en el Registro de la Propiedad.

- 5.- Escuela de Orientación Marítima construida por el Ayuntamiento en solar lindante con el Mercado de abastos y la calle Huerta Chica, de esta Ciudad.

El solar, como integrante de la parcela general destinada a Mercado, es propiedad del Ayuntamiento y se halla inscrita en el Inventario de Bienes y en el Registro de la Propiedad.

- 6.- En finca propiedad del Ayuntamiento, conocida por Villa de San Luis, sita en la Barriada de San Pedro de Alcántara, existe una edificación en la que, entre otras dependencias hay las siguientes: 1 escuela de niños, 1 escuela de niñas, 1 escuela de parvulos y 1 vivienda para la maestra. En la misma finca y separada de dicha edificación la Junta Provincial de Construcciones Escolares a través de la Excm. Diputación Provincial, ha construido dos nuevas edificaciones: una destinada a escuela de niños y la otra a vivienda para el maestro.

La finca y la edificación citada en primer lugar están inscrita en el Inventario de Bienes y en el Registro de la Propiedad. Las dos edificaciones restantes, sólo en el Inventario de Bienes.

- 7.- Escuela mixta en las Chapas de este término. Hasta el pasado año esta escuela estaba constituida en edificio de propiedad municipal construido en terreno propiedad de D. Salvador Guerrero Ramirez. Hoy, dado el estado ruinoso de dicho edificio, que ha sido derribado, la enseñanza primaria en dicho partido se presta en locales cedidos provisionalmente por el citado señor Guerrero Ramirez, en los que existe asimismo vivienda para la maestra.

- 8.- Una escuela parroquial mixta en el núcleo urbano conocido por el Ingenio, próximo a la Barriada de San Pedro de Alcántara





*Muy Ilustre Ayuntamiento de la Ciudad de  
Marbella (Málaga)*

La propiedad de dicha escuela pertenece a la Iglesia.

9.- Una escuela parroquial mixta en la Colonia "El Angel", de este término. Pertenece a la Iglesia.

10.- Grupo escolar "María Auxiliadora" de 8 aulas, en Plaza San Bernabé de esta Ciudad. Está regido por monjas Salesianas.

La propiedad del edificio corresponde a la Iglesia.

11.- Escuelas parroquiales integradas dentro del Patronato Nuestra Señora del Carmen: 2 de niños y 1 de niñas, sitas en calle Viento de esta Ciudad.

12.- Dos escuelas parroquiales (1 de niños y 1 de niñas) y dos viviendas para los maestros en la Bajadilla, lugar próximo al puerto refugio de pescadores de esta Ciudad. La propiedad corresponde a la iglesia.

Marbella a 6 de junio de 1963

EL ALCALDE,





*M. I. Ayuntamiento de la Ciudad*  
*de*  
*Marbella*

*Negociado*  
**Alcaldía**  
*Núm.* 4618  
*Ref.* RN/EV

Para su conocimiento y efectos me es grato acompañarle un resumen del censo escolar por entidad de población en este término municipal y una relación de las escuelas existentes en el mismo, con cuyos documentos se acredita convenientemente la falta de escuelas en el municipio.

Dios guarde a V.I. muchos años

Marbella, 13 de agosto de 1966

EL ALCALDE,



Ilmo. Sr. Jefe del Servicio de Inspección de Enseñanza Primaria





*Muy Ilustre Ayuntamiento de la Ciudad de  
Marbella (Málaga)*

RESUMEN DEL CENSO ESCOLAR POR ENTIDADES DE POBLACION

*- referido al 31.12.1961 -*

Núcleos de población	Niñas	Niños
MARBELLA (Capital)	978	947
SAN PEDRO DE ALCANTARA	186	224
AZUCARERA	45	47
EL ANGEL	15	20
FERRERIA DE LA CONCEPCION	3	—
ALBARIZAS	34	27
EL ALICATE	53	62
LAS CHAPAS	42	55
NAGUELES	18	17
MANCHONES	24	30
GUADAIZA	19	16
GUADALMINA	72	69
TOTAL .....	1.489	1.514

Marbella, 13 de agosto de 1966





## RELACION DE LAS ESCUELAS EXISTENTES EN ESTE TERMINO MUNICIPAL

Nº de escue las	DESTINO	CLASE	SITUACION		Nombre del Grupo Escolar
			Nucleo urbano	Calle	
4	Niños	Nacional	Marbella	Escuela	Ntra.Sra.del Carmen
2	"	Parroquial	"	Viento	-
1	"	Naval	"	P.Marítimo	Sección Naval FF.JJ.
1	"	O.Marítima	"	Plz.Victoria	-
1	"	Rural	"	Bajadilla	-
2	Niñas	Nacional	"	Escuela	Ntra.Sra.del Carmen
2	"	"	"	Av.M.Cano	Santa Teresa
1	"	Parroquial	"	Viento	-
3	"	"	"	Plz.S.Bernabé	Maria Auxiliadora
1	"	Rural	"	Bajadilla	-
1	Parvulo	Nacional	"	Av.M.Cano	Santa Teresa
2	Niños	"	San Pedro Alc.	Plz.Iglesia	-
2	Niñas	"	"	" "	-
1	Parvulo	"	"	" "	-
1	Mixta	Rural	El Ingenio	Azucarera	-
1	"	"	El Angel	El Angel	-
1	"	Nacional	Las Chapas	1Coto Dolores	-

Marbella, 13 de agosto de 1966



OBSERVACIONES: En estos dias se van a comenzar las obras de construcción de 16 Escuelas y 18 viviendas en el nucleo de Marbella (Leganitos), desconociendose el destino de las mismas.- Suponiendo que fueran 7 de niños, 7 de niñas y de párvulos 2, el número de las Escuelas existentes en Marbella sería el siguiente: 16 Escuelas de niños, 16 Escuelas de niñas y 3 de párvulos.-





Muy Ilustre Ayuntamiento de la Ciudad de  
Marbella (Málaga)

RESUMEN DEL CENSO ESCOLAR DE NIÑOS POR ENTIDADES DE

POBLACION

(y distrib.)

MARBELLA (Capital)	Distrito 1º	Sección 1ª	.....	112
	" 1º	" 2ª	.....	321
	" 1º	" 3ª	.....	194
	" 1º	" 4ª	.....	224
	" 1º	" 5ª	.....	96
T O T A L . . . . .				947
=====				
SAN PEDRO DE ALCANTARA	Distrito 2º	Sección 1ª	.....	173
	" 2º	" 2ª	.....	51
T O T A L . . . . .				224
=====				
AZUCARERA	Distrito 2º	Sección 2ª	.....	47
EL ANGEL	" 3º	" 1ª	.....	20
ALBARIZAS	" 4º	" 1ª	.....	27
EL ALICATE	" 4º	" 1ª	.....	62
LAS CHAPAS	" 4º	" 1ª	.....	55
NAGUELES	" 5º	" 1ª	.....	17
MANCHONES	" 5º	" 1ª	.....	30
GUADAIZA	" 5º	" 1ª	.....	16
GUADALMINA	" 5º	" 1ª	.....	69
TOTAL NUCLEOS . . . . .				1.514
=====				

Marbella, 13 de agosto de 1966







Muy Ilustre Ayuntamiento de la Ciudad de  
Marbella (Málaga)

RESUMEN DEL CENSO ESCOLAR DE NIÑAS POR ENTIDADES DE

POBLACION

(y distrito)

MARBELLA (Capital)	Distrito 1º	Sección 1ª	.....	130
	" 1º	" 2ª	.....	311
	" 1º	" 3ª	.....	219
	" 1º	" 4ª	.....	193
	" 1º	" 5ª	.....	125
T O T A L . . . . .				978

SAN PEDRO ALCANTARA	Distrito 2º	Sección 1ª	.....	142
	" 2º	" 2ª	.....	44
T O T A L . . . . .				186

AZUCARERA	Distrito 2º	Sección 2ª	.....	45
EL ANGEL	" 3º	" 1ª	.....	15
FERRERIA DE LA CONCEPCION	" 3º	" 1ª	.....	3
ALBARIZAS	" 4º	" 1ª	.....	34
EL ALICATE	" 4º	" 1ª	.....	53
LAS CHAPAS	" 4º	" 1ª	.....	42
NAGUELES	" 5º	" 1ª	.....	18
MANCHONES	" 5º	" 1ª	.....	24
GUADAIZA	" 5º	" 1ª	.....	19
GUADALMINA	" 5º	" 1ª	.....	72
TOTAL NUCLEOS . . . . .				1.489

Marbella, 13 de agosto de 1966





JEFATURA PROVINCIAL  
DE TRAFICO.  
Málaga

Datos correspondientes al Ayuntamiento  
de MARBELLA (Málaga)

Nombre o Razón social	Carretera / Calle	Km/nº	Teléfono
<b>CLINICAS DE URGENCIA:</b>			
Hospital Municipal	Misericordia	2	823032
<b>MEDICO DIRECTOR:</b>			
Francisco de la Torre Carvajal	"	"	"
<b>OTROS MEDICOS:</b>			
Antonio Maiz Viñals	José Antonio	1	823432
Adolfo Lima Chacón	Ricardo Soriano	2	823226
J. Luis Lima Zea	" "	"	"
Emilio Pino Ridruejo	P. Enrique Cantos	s/n.	823818
Manuel Lastre Abente	Misericordia	2	823032
Eduardo Evangelista Arena	M. del Duero	s/n.	827237
Tomas Salda Gámez	Córdoba	s/n.	-----
<b>TALLERES REPARACION VEHICULOS</b>			
Francº Balboteo Lima	Carretera	s/n.	823312
Autoservicios Andaluces, S.A.	Carretera N-340	189-90	823642
Rivas	Ricardo Soriano	s/n.	823271
Antonio Segovia Haro	Pozo	17	-----
Francº Ramos Amaya	Palmar	s/n.	-----
Vicente Román González	Glez. Badía	4	823004
Francº Moreno Fernández	Urb. Romero	s/n.	827088
Lazaro Marín Marín	Avda. Oriental	s/n.	-----
Francº Gambero López	19nde Octubre	s/n.	-----
Merino Villar	Acera Marina	s/n.	823710
<b>DURTIDORES DE GASOLINA</b>			
Autoservicios Andaluces, S.A.	Carretera N-340	189-90	823642
" "	" "	178	827164
Manuel Ramos Vázquez	Ricardo Soriano	s/n.	823720
<b>ALOJAMIENTOS</b>			
Residencia Alfil	Ricardo Soriano	s/n.	823887
Hotel Don Pepe	Carretera N-340	186-87	823478
" Salduba	Ramón y Cajal	s/n.	823291
" Estrella del Mar	Carretera N-340	196-97	828275
" Miramar Playa	Carretera	s/n.	823689
" Sait Tropez	Antonio Belón	22	823991
" Guadalpín	Carretera N-340	186	823294
" Golf Guadalmina	" "	176-77	827275
" Marbella Club	" "	185	823593
Residencia Bellamar	" "	189	823789
Hotel Ric-Mar	" "	196-97	828058
" Linda Vista	" "	178	827053
" Los Monteros	" "	194	823694
" Rancho Wellington	" "	199	828175
" El Fuerte	El Fuerte	s/n.	823590
" Rio Verde	Carretera N-340	182-83	823794
Residencia Lima	Antonio Belón	2	823164
Hotel Artola	Carretera N-340	201	828390
" San Nicolás	Ricardo Soriano	s/n.	823091
Los Carmenes	Carretera N-340	179	827087
Residencia Finlandia	Finlandia	s/n.	823086
Hotel Cortijo Blanco	Carretera N-340	179	827075
La Caracola	" "	"	827290
Residencia San Cristobal	Ramón y Cajal	18	823488
Pueblo Andaluz	Carretera N-340	179	827295
Pensión Terraza	Cte. Laherran	14	823242